



**REPUBLIKA HRVATSKA
LIČKO-SENJSKA ŽUPANIJA**

Upravni odjel za gospodarstvo,
pomorsko dobro i promet
KLASA: 342-05/23-01/07
URBROJ: 2125-03/1-24-12
Gospić, 19. veljače 2024. godine

Županijska skupština
- ovdje

PREDMET: Odluka o davanju posebne upotrebe pomorskog dobra u svrhu gradnje građevine infrastrukturne namjene – vodnogospodarskog sustava na k.č.br. 1324, 1361, 1365, 1388, 2179/1 k.o. Lukovo Šugarje
- *dostavlja se*

PRAVNI TEMELJ: Članak 46. Zakona o pomorskom dobru i morskim lukama („Narodne novine“ broj 83/2023 – u daljnjem tekstu: Zakon), članak 19. i 84. Statuta Ličko-senjske županije („Županijski glasnik“ br. 11/09, 13/09 - ispravak, 21/09, 9/10, 22/10 - pročišćeni tekst, 4/12, 4/13, 6/13 - pročišćeni tekst, 2/18, 3/18 – ispravak, 10/20, 11/20 –pročišćeni tekst, 3/21, i 6/21 – pročišćeni tekst).

NADLEŽNOST ZA DONOŠENJE: Županijska skupština

PREDLAGATELJ: Župan

NOSITELJ IZRADE: Upravni odjel za gospodarstvo, pomorsko dobro i promet

IZNOS POTREBNIH FINANCIJSKIH SRETAVA: Za izvršenje ove Odluke nije potrebno osigurati financijska sredstva u Županijskom proračunu.

OBRAZLOŽENJE:

Člankom 46. Zakona propisan je postupak davanja posebne upotrebe pomorskog dobra.

Trgovačko društvo Vodovod d.o.o. Zadar, Špire Brusine 17, 23 000 Zadar, OIB: 89406825003, podnijelo je dana 16.03.2023. godine zahtjev Ličko-senjskoj županiji, Upravnom odjelu za gospodarstvo, pomorsko dobro i promet, za dobivanje koncesije na pomorskom dobru u svrhu izgradnje građevine infrastrukturne namjene – vodnogospodarskog sustava na k.č.br. 1324, 1361, 1365, 1388, 2179/1 k.o. Lukovo Šugarje.

Usklađenost zahtjeva s prostorno planskom dokumentacijom potvrđena je Lokacijskom informacijom koju je izdao Upravni odjel za prostorno uređenje, graditeljstvo i zaštitu okoliša Sjedište Gospić (KLASA: 350-05/23-10/000099, URBROJ: 2125-06-02/7-23-0003 od 26.04.2023. godine) i Lokacijskom dozvolom koju je izdao Upravni odjel za graditeljstvo, zaštitu okoliša i prirode te komunalno gospodarstvo, Sjedište Gospić (KLASA:UP/I-350-05/22-01/000001, URBROJ: 2125-06-02/6-22-0008 od 25.04.2022. godine).

Uvidom u dostavljenu dokumentaciju, a u odnosu na odredbe ZPDML te zakonskih odredbi koje reguliraju građenje, utvrđeno je da se traženo odnosi na institut posebne upotrebe pomorskog dobra.

Upravni odjel za gospodarstvo, pomorsko dobro i promet proveo je početkom 2023. godine prethodni postupak sukladno članku 24. Uredbe o postupku davanja koncesije na pomorskom dobru („Narodne novine“ broj 23/04, 101/04, 39/06, 63/08, 125/10, 83/12, 10/17). U okviru prethodnog postupka sukladno članku 19. Zakona o pomorskom dobru i morskim lukama („Narodne novine“ broj 158/03, 100/04, 141/06, 38/09, 123/11, 56/16, 98/19), zatraženo je 28. travnja 2023. godine od Ministarstva gospodarstva i održivog razvoja - u daljnjem tekstu: Nadležno Ministarstvo) prethodno mišljenje (KLASA: 342-05/23-01/07, URBROJ: 2125-03-23-8) s obzirom da se čestice koje su u obuhvatu predmeta nalaze unutar Javne ustanove „Parka prirode Velebit“.

Nadležno Ministarstvo sukladno članku 179. stavku 4. i članku 181. Zakona o zaštiti prirode („Narodne novine“ broj 80/13, 15/18, 14/19, i 127/19) i članku 24. Zakona o pomorskom dobru i morskim lukama („Narodne novine“ broj 158/03, 100/04, 141/06, 38/09, 123/11, 56/16, 98/19), dalo je prethodno mišljenje na davanje koncesije na pomorskom dobru za posebnu upotrebu pomorskog dobra na k.č.br. 1324, 1361, 1365, 1388, 2179/1 k.o. Lukovo Šugarje (KLASA: 352-02/23-13/16, URBROJ: 517-10-2-1-23-2 od 16. svibnja 2023. godine), kojim je od davatelja koncesije zatraženo da prijedlog Odluke dostavi na prethodnu suglasnost istom Ministarstvu.

Suglasnost na prijedlog Odluke Upravni odjel za gospodarstvo, pomorsko dobro i promet je zaprimio od Ministarstva gospodarstva i održivog razvoja, Uprave za zaštitu prirode 14. veljače 2024. godine (KLASA: 352-02/23-13/16, URBROJ: 517-10-2-1-24-4, 8. veljače 2024. godine).

Prijedlog Odluke o davanju posebne upotrebe pomorskog dobra u svrhu gradnje građevine infrastrukturne namjene – vodnogospodarskog sustava na k.č.br. 1324, 1361, 1365, 1388, 2179/1 k.o. Lukovo Šugarje izrađen je sukladno Zakonu o pomorskom dobru i morskim lukama („Narodne novine“ 83/23).

S obzirom na razlog davanja posebna upotreba pomorskog dobra daje se na najduže razdoblje dopušteno posebnim zakonom, a koje iznosi 20 godina.

Slijedom navedenog, predlaže se Županijskoj skupštini razmatranje i usvajanje Odluke o davanju posebne upotrebe pomorskog dobra u svrhu gradnje građevine infrastrukturne namjene – vodnogospodarskog sustava na k.č.br. 1324, 1361, 1365, 1388, 2179/1 k.o. Lukovo Šugarje.

PROČELNICA

Ana Rukavina-Stilinović, univ. spec. oec., v.r.

Ž U P A N
KLASA: 342-05/24-01/05
URBROJ: 2125-02-24-2
Gospić, 20. veljače 2024. godine

Na temelju članka 32. i 86. Statuta Ličko-senjske županije („Županijski glasnik“ br. 11/09, 13/09- ispravak, 21/09, 9/10, 22/10- pročišćeni tekst, 4/12, 4/13, 6/13 - pročišćeni tekst, 2/18, 3/18 - ispravak, 10/20, 11/20 - pročišćeni tekst, 3/21 i 6/21-pročišćeni tekst), donosim

Z A K L J U Č A K

Utvrđujem prijedlog Odluke o davanju posebne upotrebe pomorskog dobra u svrhu gradnje građevine infrastrukturne namjene - vodnogospodarskog sustava na k.č.br. 1324, 1361, 1365, 1388, 2179/1 k.o. Lukovo Šugarje te ga dostavljam Županijskoj skupštini na raspravu i donošenje.

Ž U P A N

Ernest Petry, mag.iur., v.r.

ŽUPANIJSKA SKUPŠTINA

KLASA:

URBROJ:

Gospić, _____ 2024. godine

Na temelju članka 46. Zakona o pomorskom dobru i morskim lukama („Narodne novine“ br. 83/23), članka 19. i 84. Statuta Ličko-senjske županije („Županijski glasnik“ broj 11/09, 13/09 - ispravak, 21/09, 9/10, 22/10 - pročišćeni tekst, 4/12, 4/13, 6/13 - pročišćeni tekst, 2/18, 3/18 - ispravak, 10/20, 11/20 – pročišćeni tekst, 3/21 i 6/21 – pročišćeni tekst), a na zahtjev tvrtke Vodovod d.o.o. Zadar, Špire Brusine 17, 23 000 Zadar, OIB: 89406825003, Županijska skupština Ličko-senjske županije na _____ sjednici održanoj _____ 2024. godine, donijela je

O D L U K U

**o davanju posebne upotrebe pomorskog dobra u svrhu gradnje građevine
infrastrukturne namjene – vodnogospodarskog sustava na k.č.br. 1324, 1361, 1365, 1388,
2179/1 k.o. Lukovo Šugarje**

Članak 1.

Ovom Odlukom Ličko-senjska županija na temelju zahtjeva tvrtke Vodovod d.o.o. Zadar, Špire Brusine 17, 23 000 Zadar, OIB: 89406825003 (u daljnjem tekstu: Ovlaštenik), daje Ovlašteniku posebnu upotrebu pomorskog dobra u svrhu gradnje građevine infrastrukturne namjene – vodnogospodarskog sustava na k.č.br. 1324, 1361, 1365, 1388, 2179/1 k.o. Lukovo Šugarje (u daljnjem tekstu: vodnogospodarski sustav).

Članak 2.

Područje pomorskog dobra koje se daje za posebnu upotrebu i gradnju vodnogospodarskog sustava se nalazi u Parku prirode Velebit odnosno zaštićenom području sukladno Zakonu o zaštiti prirode.

Posebna upotreba iz članka 1. ove Odluke daje se sukladno Lokacijskoj dozvoli koju je izdao Upravni odjel za graditeljstvo, zaštitu okoliša i prirode te komunalno gospodarstvo, Sjedište Gospić (KLASA:UP/I-350-05/22-01/000001, URBROJ: 2125-06-02/6-22-0008 od 25.04.2022. godine.

Pomorsko dobro koje se daje za posebnu upotrebu i gradnju vodoopskrbnog sustava iz članka 1. ove Odluke obuhvaća k.č.br. 1324, 1361, 1365, 1388, 2179/1 k.o. Lukovo Šugarje upisano u ZK uložak 540/1, 541/1 i 636 k.o. Lukovo Šugarje i omeđeno je koordinatama po katastarskim česticama kako slijedi:

Popis koordinata katastarske čestice 1324 k.o. Lukovo Šugarje

BROJ TOČKE	X	Y
1	394905.34	4924210.78
2	394906.08	4924238.43
3	394908.84	4924207.94

4	394911.50	4924236.41
5	394912.03	4924202.90
6	394912.18	4924223.48
7	394912.32	4924227.24
8	394912.42	4924217.66
9	394912.57	4924229.70
10	394912.67	4924210.43
11	394912.83	4924201.01
12	394913.52	4924208.03
13	394913.56	4924198.06
14	394913.60	4924198.51
15	394913.60	4924207.81
16	394913.64	4924196.96
17	394913.65	4924196.96
18	394913.66	4924198.06
19	394916.31	4924201.52
20	394917.30	4924199.64
21	394917.89	4924198.57
22	394918.22	4924187.43
23	394918.24	4924187.28
24	394918.58	4924184.40
25	394918.75	4924187.18
26	394919.44	4924163.51
27	394919.68	4924181.06
28	394919.69	4924197.04
29	394920.20	4924180.08
30	394921.17	4924165.61
31	394921.38	4924188.78
32	394921.77	4924161.31
33	394922.10	4924173.89
34	394922.18	4924168.76
35	394922.61	4924188.91
36	394925.36	4924179.30
37	394926.24	4924167.74
38	394927.53	4924179.72

Popis koordinata katastarske čestice 1361 k.o. Lukovo Šugarje

BROJ TOČKE	X	Y
1	394907.37	4924138.32
2	394907.39	4924142.23
3	394907.86	4924134.04
4	394907.87	4924145.69
5	394908.50	4924148.34
6	394909.91	4924140.96
7	394910.44	4924123.73

8	394910.73	4924136.73
9	394911.00	4924145.09
10	394911.76	4924148.48
11	394911.83	4924131.39
12	394911.91	4924122.27
13	394912.16	4924121.08
14	394912.43	4924149.76
15	394912.78	4924127.26
16	394914.03	4924109.32
17	394914.74	4924117.08
18	394915.35	4924152.94
19	394915.56	4924158.56
20	394915.89	4924112.21
21	394916.43	4924109.04
22	394917.22	4924095.71
23	394917.68	4924156.48
24	394917.82	4924102.58
25	394918.02	4924161.13
26	394918.13	4924095.93
27	394918.22	4924086.92
28	394918.33	4924002.06
29	394918.35	4924004.09
30	394918.46	4924005.47
31	394918.53	4924094.31
32	394918.59	4924000.00
33	394919.10	4923998.24
34	394919.44	4924163.51
35	394919.78	4923996.64
36	394920.34	4924015.18
37	394920.43	4924069.91
38	394920.61	4923995.12
39	394920.90	4924019.47
40	394921.34	4924061.29
41	394921.49	4924001.68
42	394921.67	4924035.14
43	394921.68	4924003.38
44	394921.75	4924039.76
45	394921.77	4924161.31
46	394921.94	4923993.35
47	394921.96	4924076.82
48	394922.08	4923999.09
49	394922.48	4924007.69
50	394922.62	4923997.59
51	394922.86	4924043.04
52	394922.90	4924041.93
53	394923.08	4924065.08
54	394923.31	4924063.60
55	394923.42	4924021.42

56	394923.44	4923996.44
57	394923.45	4924034.08
58	394923.58	4924014.07
59	394923.58	4924026.78
60	394923.66	4924060.99
61	394923.72	4924037.18
62	394923.73	4923991.59
63	394923.88	4924049.66
64	394924.28	4924020.77
65	394924.81	4923995.49
66	394925.44	4923990.40
67	394928.67	4923988.65
68	394929.36	4923993.02
69	394931.18	4923991.58
70	394933.28	4923990.09
71	394933.87	4923986.29
72	394935.72	4923989.27
73	394939.40	4923984.26
74	394939.48	4923988.16
75	394944.58	4923982.96
76	394944.79	4923987.08
77	394949.43	4923982.44
78	394950.81	4923986.32
79	394953.89	4923986.27
80	394959.95	4923982.27
81	394961.38	4923986.57
82	394968.76	4923986.99
83	394970.94	4923982.61
84	394971.67	4923982.84
85	394972.26	4923983.25
86	394973.02	4923984.08
87	394973.76	4923984.52
88	394974.12	4923987.74
89	394974.65	4923984.73
90	394978.85	4923987.42
91	394982.71	4923987.18
92	394983.18	4923987.16
93	394991.41	4923983.61
94	394993.25	4923986.52
95	394995.52	4923982.82
96	394999.68	4923985.21
97	395005.00	4923984.43
98	395005.27	4923982.42
99	395014.69	4923979.40
100	395014.88	4923976.73
101	395019.61	4923975.67
102	395020.66	4923975.43
103	395020.67	4923978.32

104	395020.73	4923975.73
105	395021.26	4923978.11

Popis koordinata katastarske čestice 1365 k.o. Lukovo Šugarje

Broj točke	X	Y
1	395270.01	4923813.72
2	395270.11	4923811.72
3	395273.86	4923813.97

Popis koordinata katastarske čestice 1388 k.o. Lukovo Šugarje

Broj točke	X	Y
1	395269.84	4923817.65
2	395270.01	4923813.72
3	395271.54	4923819.23
4	395273.86	4923813.97
5	395281.60	4923832.01
6	395284.82	4923827.40
7	395293.34	4923833.71
8	395296.77	4923827.22
9	395305.81	4923822.46
10	395306.11	4923828.56
11	395321.87	4923808.72
12	395323.15	4923799.08
13	395323.89	4923805.57
14	395325.57	4923803.27
15	395327.17	4923801.19
16	395330.51	4923797.34
17	395332.73	4923795.03
18	395334.21	4923793.78
19	395334.94	4923793.16
20	395350.27	4923773.09
21	395353.58	4923778.65
22	395374.84	4923751.10
23	395378.82	4923746.77
24	395383.58	4923741.81
25	395384.79	4923740.58
26	395385.01	4923734.74
27	395391.90	4923726.12
28	395393.03	4923730.70
29	395395.29	4923727.18
30	395395.85	4923726.28
31	395397.94	4923652.39
32	395398.55	4923667.08
33	395399.23	4923717.33

34	395399.62	4923716.10
35	395400.42	4923720.21
36	395400.97	4923695.51
37	395400.98	4923711.87
38	395401.05	4923641.15
39	395401.23	4923663.64
40	395401.25	4923711.00
41	395401.68	4923654.30
42	395402.23	4923671.99
43	395402.23	4923708.41
44	395402.37	4923648.68
45	395402.60	4923704.33
46	395403.05	4923645.12
47	395403.11	4923685.42
48	395403.45	4923694.68
49	395403.48	4923689.37
50	395403.59	4923679.06
51	395404.43	4923640.59
52	395406.27	4923635.01
53	395410.15	4923620.29
54	395410.98	4923625.70
55	395415.64	4923608.58
56	395416.24	4923607.76
57	395416.31	4923615.74
58	395416.73	4923606.19
59	395417.31	4923602.38
60	395417.63	4923598.51
61	395418.89	4923608.84
62	395419.51	4923606.52
63	395420.17	4923602.50
64	395420.44	4923600.81
65	395420.72	4923595.90

Popis koordinata katastarske čestice 2179/1 k.o. Lukovo Šugarje

BROJ TOČKE	X	Y
1	402877.97	4914669.71
2	402886.13	4914677.86
3	402894.25	4914683.69
4	402894.55	4914686.29
5	402900.12	4914691.86
6	402909.51	4914698.10
7	402913.59	4914705.36
8	402914.52	4914706.34
9	402915.00	4914706.68
10	402920.26	4914705.38

11	402921.49	4914710.41
12	402924.19	4914708.64
13	402928.44	4914705.30
14	402929.07	4914706.08
15	402929.31	4914711.47
16	402930.25	4914705.29
17	402938.04	4914705.21
18	402939.24	4914709.21
19	402946.40	4914698.65
20	402947.46	4914699.36
21	402947.73	4914697.61
22	402949.05	4914698.17
23	402949.06	4914704.96
24	402954.57	4914700.75
25	402962.11	4914686.31
26	402962.73	4914694.68
27	402965.96	4914664.91
28	402966.00	4914694.00
29	402967.97	4914676.03
30	402968.64	4914693.51
31	402969.43	4914683.13

Površina pomorskog dobra koja se daje za posebnu upotrebu i gradnju vodnogospodarskog sustava ukupno iznosi 2.974 m².

Obuhvat predmetne posebne upotrebe prikazan je na grafičkom prikazu koji je izradio Hrvoje Dujmović, geod., bacc. ing. traff. ispred tvrtke Vodovod d.o.o. Zadar, a koji čini sastavni dio ove Odluke i ne objavljuje se u „Županijskom glasniku“ Ličko-senjske županije.

Ovlaštenik je dužan pomorsko dobro koje ovom Odlukom dobiva za posebnu upotrebu koristiti isključivo u svrhu gradnje građevine infrastrukturne namjene – vodogospodarskog sustava sukladno Zakonu o pomorskom dobru i morskim lukama i drugim zakonskim i podzakonskim propisima Republike Hrvatske iz područja pomorstva, sigurnosti plovidbe, zaštite okoliša i prostornog uređenja, te posebnim uvjetima koji će se odrediti Ugovorom o posebnoj upotrebi.

Članak 3.

Ličko-senjska županija daje Ovlašteniku pomorsko dobro iz članka 1. ove Odluke za posebnu upotrebu i gradnju vodnogospodarskog sustava rok od 20 (dvadeset) godina, računajući od dana sklapanja Ugovora o posebnoj upotrebi.

Članak 4.

Za upotrebu pomorskog dobra navedenog u članku 1. ove Odluke Ovlaštenik se obvezuje da će uredno plaćati Ličko-senjskoj županiji godišnju naknadu za posebnu upotrebu u iznosu od 0,66 EUR po m² zauzete površine pomorskog dobra, odnosno 1.962,84 EUR godišnje.

Ličko-senjska županija zadržava pravo izmjene visine i/ili načina izračuna i plaćanja naknade za posebnu upotrebu za vrijeme trajanja Ugovora o posebnoj upotrebi u skladu s odredbama Zakona o pomorskom dobru i morskim lukama („Narodne novine“ br. 83/23 – u daljnjem tekstu: ZPDML).

U slučaju da tijekom trajanja posebne upotrebe na strani Ovlaštenika dođe do statusnih promjena, promjena u vlasničkoj strukturi ili da Ovlaštenik izvrši upis promjene djelatnosti u sudski registar, naknada za posebnu upotrebu će se izmijeniti i utvrditi sukladno stavku 2. ovog članka i aktualnim tržišnim uvjetima. Ukoliko Ličko-senjska županija i Ovlaštenik ne postignu sporazum Ugovor o posebnoj upotrebi će se raskinuti, a Odluka o davanju posebne upotrebe će se poništiti.

Ukoliko Ovlaštenik ne plati dospjelu naknadu za posebnu upotrebu, Ličko-senjska županija obračunat će pripadajuću zateznu kamatu.

Članak 5.

Godišnja naknada za početnu godinu posebne upotrebe plaća se u roku 30 (trideset) dana od dana sklapanja Ugovora o posebnoj upotrebi, a za svaku narednu godinu na dan potpisa Ugovora o posebnoj upotrebi.

Ovlaštenik ne može bez izričitog odobrenja Ličko-senjske županije mijenjati ugovorne obveze.

Ovlaštenik će za posebnu upotrebu pomorskog dobra dostaviti Ličko-senjskoj županiji bjanko zadužnicu do 1.000,00 EUR ovjerenu od strane javnog bilježnika na dan potpisa Ugovora o posebnoj upotrebi u svrhu osiguranja redovnog plaćanja naknade za posebnu upotrebu.

Članak 6.

Uvjeti za prestanak, oduzimanje i raskid Ugovora o posebnoj upotrebi odrediti će se u Ugovoru sukladno važećim zakonskim zapisima.

Posebna upotreba može prestati ili se ograničiti njen opseg korištenja ukoliko za vrijeme trajanja posebne upotrebe nastanu promjene zbog kojih je u javnom interesu potrebno odnos Ličko-senjske županije i Ovlaštenika prilagoditi novonastaloj situaciji, npr. da se u svrhu javnog interesa omogući ulaganje u infrastrukturu.

Članak 7.

Ovlaštenik je dužan ishoditi odnosne akte o građenju u skladu i u rokovima određenim lokacijskom dozvolom.

Ovlaštenik za posebnu upotrebu dužan je za svaku drugu eventualnu gradnju ili rekonstrukciju ishoditi suglasnost Ličko-senjske županije.

Članak 8.

Na temelju ove Odluke sklopit će se upravni Ugovor o posebnoj upotrebi na pomorskom dobru.

Ova Odluka prestaje važiti, ukoliko Ovlaštenik odbije potpisati Ugovor o posebnoj upotrebi. Smatrat će se da je Ovlaštenik odbio potpisati Ugovor o posebnoj upotrebi, ukoliko u roku od 30 dana od dana dostave ne potpiše i ne vrati predloženi tekst Ugovora.

Članak 9.

U slučaju da Ovlaštenik postupi protivno odredbama članka 4., 5., 7. i 8. ove Odluke, Ličko-senjska županija može oduzeti posebnu upotrebu uz obvezu Ovlaštenika na naknadu štete Ličko-senjskoj županiji.

Sukladno uvjetima iz ove Odluke ovlašćuje se Župan sklopiti Ugovor o posebnoj upotrebi s Ovlaštenikom.

Ova Odluka stupa na snagu danom donošenja, a objavit će se u „Županijskom glasniku“ Ličko-senjske županije.

Obrazloženje

Trgovačko društvo Vodovod d.o.o. Zadar, Špire Brusine 17, 23 000 Zadar, OIB: 89406825003, 16. ožujka 2023. godine podnijelo je zahtjev Ličko-senjskoj županiji, Upravnom odjelu za gospodarstvo, pomorsko dobro i promet, za dobivanje koncesije na pomorskom dobru u svrhu izgradnje građevine infrastrukturne namjene – vodnogospodarskog sustava na k.č.br. 1324, 1361, 1365, 1388, 2719/1 k.o. Lukovo Šugarje.

Usklađenost zahtjeva s prostorno planskom dokumentacijom potvrđena je Lokacijskom informacijom koju je izdao Upravni odjel za prostorno uređenje, graditeljstvo i zaštitu okoliša, Sjedište Gospić (KLASA: 350-05/23-10/000099, URBROJ: 2125-06-02/7-23-0003 od 26. travnja 2023. godine) i Lokacijskom dozvolom koju je izdao Upravni odjel za graditeljstvo, zaštitu okoliša i prirode te komunalno gospodarstvo, Sjedište Gospić (KLASA:UP/I-350-05/22-01/000001, URBROJ: 2125-06-02/6-22-0008 od 25. travnja 2022. godine).

Uvidom u dostavljenu dokumentaciju, a u odnosu na odredbe ZPDML te zakonskih odredbi koje reguliraju građenje, utvrđeno je da se traženo odnosi na institut posebne upotrebe pomorskog dobra.

Pomorsko dobro za koje se provodi postupak davanja posebne upotrebe nalazi se na području Općine Karlobag, k.o. Lukovo Šugarje, a sastoji se od:

- k.č.br. 1324 površine 407 m², upisana u ZK uložak 541/1 kao pomorsko dobro u zemljišnim knjigama Općinskog suda u Gospiću, Zemljišnoknjižni odjel Gospić
- k.č.br. 1361 površine 779 m², upisana u ZK uložak 636 kao pomorsko dobro u zemljišnim knjigama Općinskog suda u Gospiću, Zemljišnoknjižni odjel Gospić
- k.č.br. 1365 površine 4 m², upisana u ZK uložak 541/1 kao pomorsko dobro u zemljišnim knjigama Općinskog suda u Gospiću, Zemljišnoknjižni odjel Gospić
- k.č.br. 1388 površine 1274 m², upisana u ZK uložak 540/1 kao pomorsko dobro u zemljišnim knjigama Općinskog suda u Gospiću, Zemljišnoknjižni odjel Gospić
- k.č.br. 2719/1 površine 510 m², upisana u ZK uložak 541/1 kao pomorsko dobro u zemljišnim knjigama Općinskog suda u Gospiću, Zemljišnoknjižni odjel Gospić

Upravni odjel za gospodarstvo, pomorsko dobro i promet proveo je početkom 2023. godine prethodni postupak sukladno članku 24. Uredbe o postupku davanja koncesije na pomorskom dobru („Narodne novine“ br. 23/04, 101/04, 39/06, 63/08, 125/10, 83/12, 10/17). U okviru prethodnog postupka sukladno članku 19. Zakona o pomorskom dobru i morskim lukama („Narodne novine“ br. 158/03, 100/04, 141/06, 38/09, 123/11, 56/16, 98/19), od Ministarstva gospodarstva i održivog razvoja - u daljnjem tekstu: Nadležno Ministarstvo) zatraženo je 28. travnja 2023. godine prethodno mišljenje (KLASA: 342-

05/23-01/07, URBROJ: 2125-03-23-8) s obzirom da se čestice koje su u obuhvatu predmeta nalaze unutar Javne ustanove „Parka prirode Velebit“.

Nadležno Ministarstvo sukladno članku 179. stavku 4. i članku 181. Zakona o zaštiti prirode („Narodne novine“ br. 80/13, 15/18, 14/19, i 127/19) i članku 24. Zakona o pomorskom dobru i morskim lukama („Narodne novine“ br. 158/03, 100/04, 141/06, 38/09, 123/11, 56/16, 98/19), dalo je prethodno mišljenje na davanje koncesije na pomorskom dobru za posebnu upotrebu pomorskog dobra na k.č.br. 1324, 1361, 1365, 1388, 2179/1 k.o. Lukovo Šugarje (KLASA: 352-02/23-13/16, URBROJ: 517-10-2-1-23-2 od 16. svibnja 2023. godine), kojim je od davatelja koncesije zatraženo da prijedlog Odluke dostavi na prethodnu suglasnost istom Ministarstvu.

Suglasnost na Prijedlog Odluke, Upravni odjel za gospodarstvo, pomorsko dobro i promet je zaprimio od Ministarstva gospodarstva i održivog razvoja, Uprave za zaštitu prirode (KLASA: 352-02/23-13/16, URBROJ: 517-10-2-1-24-4 od 8. veljače 2024. godine).

Prijedlog Odluke o davanju posebne upotrebe pomorskog dobra u svrhu gradnje građevine infrastrukturne namjene – vodnogospodarskog sustava na k.č.br. 1324, 1361, 1365, 1388, 2179/1 k.o. Lukovo Šugarje izrađen je sukladno Zakonu o pomorskom dobru i morskim lukama („Narodne novine“ br. 83/23).

Ukupna površina koja se daje za posebnu upotrebu i gradnju vodnogospodarskog sustava iznosi 2.974 m², a sve prema grafičkom prikazu prijedloga obuhvata koncesije izrađenog od Hrvoja Dujmovića, geod., bacc. ing. traff. ispred tvrtke Vodovod d.o.o. Zadar.

Godišnja naknada određena je iznosu od 0,66 EUR po m² zauzete površine pomorskog dobra, odnosno **1.962,84 EUR** godišnje.

S obzirom na razlog davanja posebna upotreba pomorskog dobra daje se na najduže razdoblje dopušteno posebnim zakonom, a koje iznosi 20 godina.

Slijedom navedenog je odlučeno kao u izreci ove Odluke.

UPUTA O PRAVNOM LIJEKU:

Protiv ove Odluke može se izjaviti žalba Ministarstvu mora, prometa i infrastrukture u roku od 15 (petnaest) dana od dana dostave ove Odluke.

Žalba se izjavljuje Ministarstvu mora, prometa i infrastrukture putem Ličko-senjske županije pisano, preporučenom pošiljkom, a može se izjaviti i usmeno u zapisnik.

Na žalbu se plaća upravna pristojba u iznosu od 6,64 eura prema Tar. br. 3. st. 1. Uredbe o tarifi upravnih pristojbi („Narodne novine“ br. 156/22).

P R E D S J E D N I K

Marijan Kustić

**OBUHVAAT ZAHVATA ZA KOJI SE TRAŽI KONCESIJA
NA POMORSKOM DOBRU**

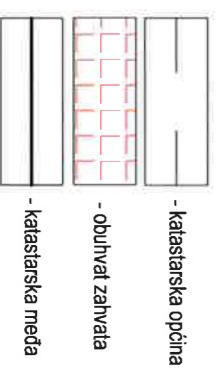
Mjerilo 1:500

K.O. Lukovo Šugarje

POPIŠ KOORDINATA PODRUČJA NA K.Č. 1324 K.O. LUKOVO ŠUGARJE (HTRS96):

1	394905.34	4924210.78	21	394917.89	4924198.57
2	394906.08	4924238.43	22	394918.22	4924187.43
3	394908.84	4924207.94	23	394918.24	4924187.28
4	394911.50	4924236.41	24	394918.58	4924184.40
5	394912.03	4924202.90	25	394918.75	4924187.18
6	394912.18	4924223.48	26	394919.44	4924163.51
7	394912.32	4924227.24	27	394919.68	4924181.06
8	394912.42	4924217.66	28	394919.69	4924197.04
9	394912.57	4924229.70	29	394920.20	4924180.08
10	394912.67	4924210.43	30	394921.17	4924165.61
11	394912.83	4924201.01	31	394921.38	4924188.78
12	394913.52	4924208.03	32	394921.77	4924161.31
13	394913.56	4924198.06	33	394922.10	4924173.89
14	394913.60	4924198.51	34	394922.18	4924168.76
15	394913.60	4924207.81	35	394922.61	4924188.91
16	394913.64	4924196.96	36	394925.36	4924173.30
17	394913.65	4924196.96	37	394926.24	4924167.74
18	394913.66	4924198.06	38	394927.53	4924173.72
19	394916.31	4924201.52			
20	394917.30	4924199.64			

LEGENDA :

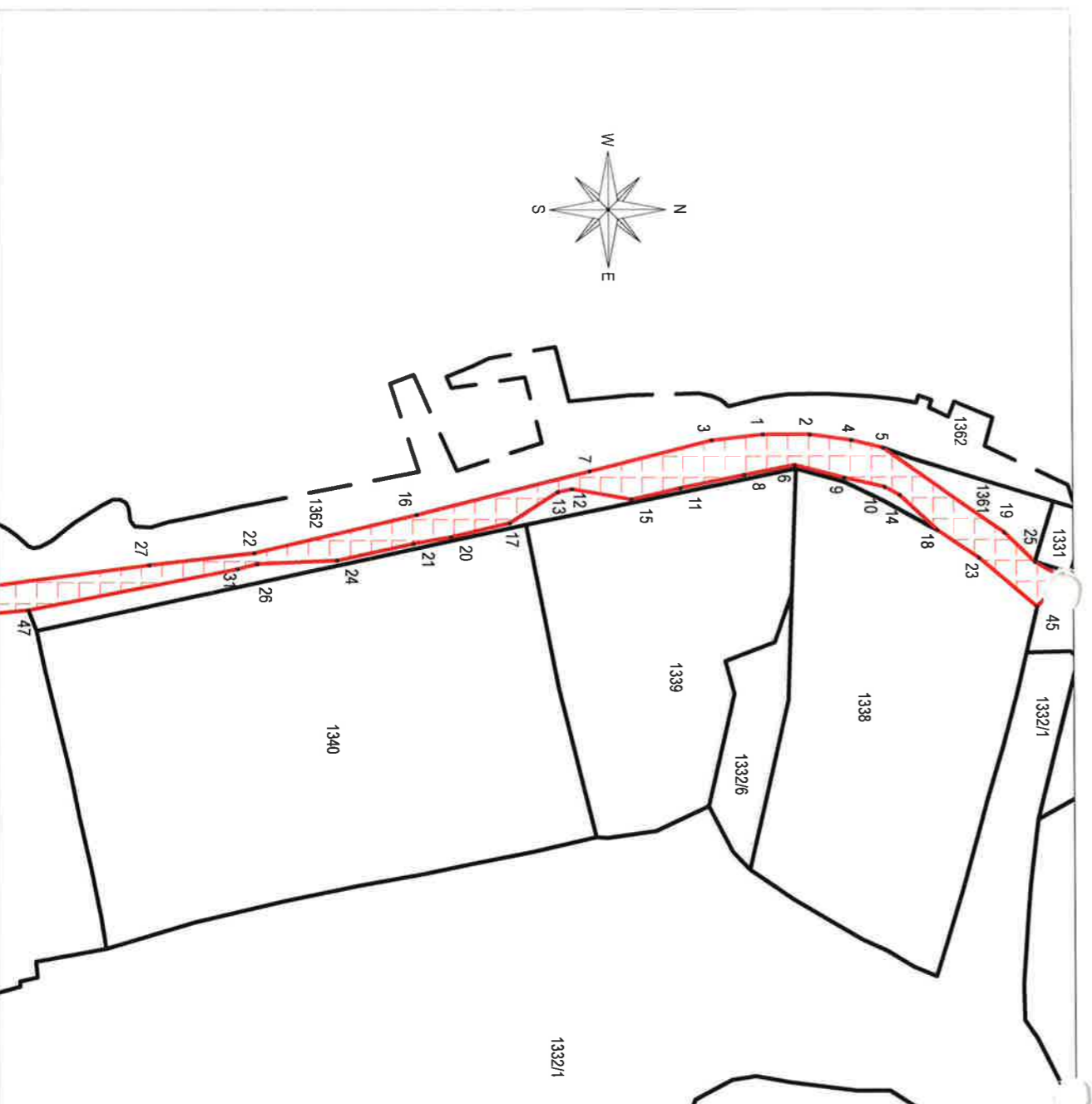


POVRŠINA OBUHVAATA ZAHVATA NA K.Č. 1324, K.O. LUKOVO ŠUGARJE IZNOSI P= 407 m²

U Zadru, 09. ožujka 2023.

Izdrio : Hrvoje Dujmović,geod.,bacc,ing,traf.





**OBUHVAAT ZAHVATA ZA KOJI SE TRAJI KONCESIJA
NA POMORSKOM DOBRU**

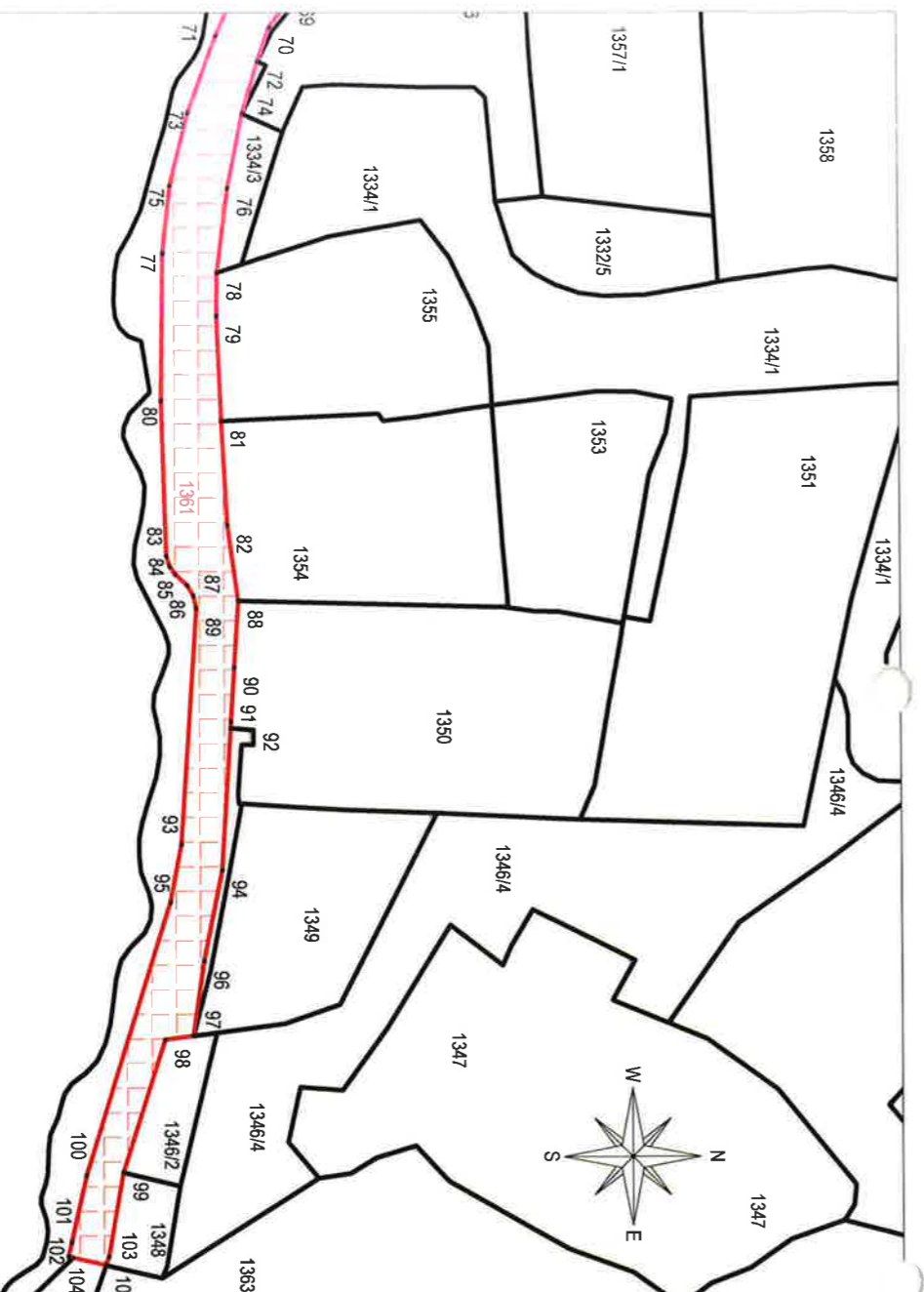
LIST 1

Mjerilo 1 : 500

K.O. Lukovo Šugarje

POPIS KOORDINATA PODRUČJA NA K.Č. 1361 K.O. LUKOVO ŠUGARJE (HTRS96):

1	39607 37 4924138 32	34	394919 44 4924163 51	67	394926 67 4923986 65	100	39501 4 88 4923976 73
2	39607 38 4924142 23	35	394919 79 4923986 64	68	394926 36 4923983 62	101	39501 19 61 4923975 67
3	39607 66 4924134 04	36	394920 34 4924015 18	69	394931 18 4923991 58	102	395020 66 4923975 43
4	39607 67 4924145 69	37	394920 43 4924059 91	70	394933 28 4923980 59	103	395020 67 4923978 32
5	39608 50 4924148 34	38	394920 61 4923985 12	71	394933 67 4923986 29	104	395020 73 4923975 73
6	39609 51 4924140 96	39	394920 80 4924019 47	72	394935 72 4923989 27	105	395021 26 4923978 11
7	39610 44 4924123 73	40	394921 34 4924061 29	41	394921 67 4924001 68	73	394939 40 4923984 16
8	39610 73 4924138 73	42	394921 56 4924061 129	42	394921 68 4924003 38	74	394939 48 4923986 15
9	39610 73 4924138 73	43	394921 56 4924061 129	43	394921 68 4924003 38	75	394944 59 4923982 56
10	39611 00 4924145 09	44	394921 77 4924161 31	44	394921 75 4924003 38	76	394944 79 4923987 08
11	39611 16 4924131 39	45	394921 77 4924161 31	45	394921 75 4924003 38	77	394949 43 4923986 27
12	39611 91 4924122 27	46	394921 77 4924161 31	46	394921 75 4924003 38	78	394949 43 4923986 27
13	39612 16 4924121 08	47	394921 77 4924161 31	47	394921 75 4924003 38	79	394950 81 4923986 27
14	39612 16 4924121 08	48	394921 77 4924161 31	48	394921 75 4924003 38	80	394950 81 4923986 27
15	39612 16 4924121 08	49	394921 77 4924161 31	49	394921 75 4924003 38	81	394951 38 4923986 27
16	39612 16 4924121 08	50	394921 77 4924161 31	50	394921 75 4924003 38	82	394951 38 4923986 27
17	39614 74 4924117 08	51	394922 66 4923987 59	51	394922 66 4923987 59	83	394959 76 4923986 59
18	39615 56 4924158 56	52	394922 66 4924043 04	52	394922 66 4924043 04	84	394970 54 4923982 84
19	39615 56 4924158 56	53	394923 08 4924065 08	53	394923 08 4924065 08	85	394973 26 4923983 25
20	39615 56 4924158 56	54	394923 08 4924065 08	54	394923 08 4924065 08	86	394973 26 4923983 25
21	39616 43 4924109 04	55	394923 31 4924063 80	55	394923 31 4924063 80	87	394973 26 4923983 25
22	39617 22 4924095 71	56	394923 42 4924071 42	56	394923 42 4924071 42	88	394974 12 4923987 74
23	39617 22 4924095 71	57	394923 42 4924071 42	57	394923 42 4924071 42	89	394974 12 4923987 74
24	39617 22 4924095 71	58	394923 42 4924071 42	58	394923 42 4924071 42	90	394974 12 4923987 74
25	39618 12 4924161 13	59	394923 45 4924034 08	59	394923 45 4924034 08	91	394974 12 4923987 74
26	39618 12 4924095 93	60	394923 58 4924026 78	60	394923 58 4924026 78	92	394983 18 4923987 16
27	39618 12 4924095 93	61	394923 58 4924026 78	61	394923 58 4924026 78	93	394983 18 4923987 16
28	39618 12 4924095 93	62	394923 58 4924026 78	62	394923 58 4924026 78	94	394983 18 4923987 16
29	39618 12 4924095 93	63	394923 58 4924026 78	63	394923 58 4924026 78	95	394983 18 4923987 16
30	39618 12 4924095 93	64	394923 58 4924026 78	64	394923 58 4924026 78	96	394983 18 4923987 16
31	39618 12 4924095 93	65	394923 58 4924026 78	65	394923 58 4924026 78	97	394983 18 4923987 16
32	39618 12 4924095 93	66	394923 58 4924026 78	66	394923 58 4924026 78	98	394983 18 4923987 16
33	39618 12 4924095 93	67	394923 58 4924026 78	67	394923 58 4924026 78	99	394983 18 4923987 16
34	39618 12 4924095 93	68	394923 58 4924026 78	68	394923 58 4924026 78	100	394983 18 4923987 16
35	39618 12 4924095 93	69	394923 58 4924026 78	69	394923 58 4924026 78	101	394983 18 4923987 16
36	39618 12 4924095 93	70	394923 58 4924026 78	70	394923 58 4924026 78	102	394983 18 4923987 16
37	39618 12 4924095 93	71	394923 58 4924026 78	71	394923 58 4924026 78	103	394983 18 4923987 16
38	39618 12 4924095 93	72	394923 58 4924026 78	72	394923 58 4924026 78	104	394983 18 4923987 16
39	39618 12 4924095 93	73	394923 58 4924026 78	73	394923 58 4924026 78	105	394983 18 4923987 16
40	39618 12 4924095 93	74	394923 58 4924026 78	74	394923 58 4924026 78	106	394983 18 4923987 16
41	39618 12 4924095 93	75	394923 58 4924026 78	75	394923 58 4924026 78	107	394983 18 4923987 16
42	39618 12 4924095 93	76	394923 58 4924026 78	76	394923 58 4924026 78	108	394983 18 4923987 16
43	39618 12 4924095 93	77	394923 58 4924026 78	77	394923 58 4924026 78	109	394983 18 4923987 16
44	39618 12 4924095 93	78	394923 58 4924026 78	78	394923 58 4924026 78	110	394983 18 4923987 16
45	39618 12 4924095 93	79	394923 58 4924026 78	79	394923 58 4924026 78	111	394983 18 4923987 16
46	39618 12 4924095 93	80	394923 58 4924026 78	80	394923 58 4924026 78	112	394983 18 4923987 16
47	39618 12 4924095 93	81	394923 58 4924026 78	81	394923 58 4924026 78	113	394983 18 4923987 16
48	39618 12 4924095 93	82	394923 58 4924026 78	82	394923 58 4924026 78	114	394983 18 4923987 16
49	39618 12 4924095 93	83	394923 58 4924026 78	83	394923 58 4924026 78	115	394983 18 4923987 16
50	39618 12 4924095 93	84	394923 58 4924026 78	84	394923 58 4924026 78	116	394983 18 4923987 16
51	39618 12 4924095 93	85	394923 58 4924026 78	85	394923 58 4924026 78	117	394983 18 4923987 16
52	39618 12 4924095 93	86	394923 58 4924026 78	86	394923 58 4924026 78	118	394983 18 4923987 16
53	39618 12 4924095 93	87	394923 58 4924026 78	87	394923 58 4924026 78	119	394983 18 4923987 16
54	39618 12 4924095 93	88	394923 58 4924026 78	88	394923 58 4924026 78	120	394983 18 4923987 16
55	39618 12 4924095 93	89	394923 58 4924026 78	89	394923 58 4924026 78	121	394983 18 4923987 16
56	39618 12 4924095 93	90	394923 58 4924026 78	90	394923 58 4924026 78	122	394983 18 4923987 16
57	39618 12 4924095 93	91	394923 58 4924026 78	91	394923 58 4924026 78	123	394983 18 4923987 16
58	39618 12 4924095 93	92	394923 58 4924026 78	92	394923 58 4924026 78	124	394983 18 4923987 16
59	39618 12 4924095 93	93	394923 58 4924026 78	93	394923 58 4924026 78	125	394983 18 4923987 16
60	39618 12 4924095 93	94	394923 58 4924026 78	94	394923 58 4924026 78	126	394983 18 4923987 16
61	39618 12 4924095 93	95	394923 58 4924026 78	95	394923 58 4924026 78	127	394983 18 4923987 16
62	39618 12 4924095 93	96	394923 58 4924026 78	96	394923 58 4924026 78	128	394983 18 4923987 16
63	39618 12 4924095 93	97	394923 58 4924026 78	97	394923 58 4924026 78	129	394983 18 4923987 16
64	39618 12 4924095 93	98	394923 58 4924026 78	98	394923 58 4924026 78	130	394983 18 4923987 16
65	39618 12 4924095 93	99	394923 58 4924026 78	99	394923 58 4924026 78	131	394983 18 4923987 16
66	39618 12 4924095 93	100	394923 58 4924026 78	100	394923 58 4924026 78	132	394983 18 4923987 16
67	39618 12 4924095 93	101	394923 58 4924026 78	101	394923 58 4924026 78	133	394983 18 4923987 16
68	39618 12 4924095 93	102	394923 58 4924026 78	102	394923 58 4924026 78	134	394983 18 4923987 16
69	39618 12 4924095 93	103	394923 58 4924026 78	103	394923 58 4924026 78	135	394983 18 4923987 16
70	39618 12 4924095 93	104	394923 58 4924026 78	104	394923 58 4924026 78	136	394983 18 4923987 16
71	39618 12 4924095 93	105	394923 58 4924026 78	105	394923 58 4924026 78	137	394983 18 4923987 16
72	39618 12 4924095 93	106	394923 58 4924026 78	106	394923 58 4924026 78	138	394983 18 4923987 16
73	39618 12 4924095 93	107	394923 58 4924026 78	107	394923 58 4924026 78	139	394983 18 4923987 16
74	39618 12 4924095 93	108	394923 58 4924026 78	108	394923 58 4924026 78	140	394983 18 4923987 16
75	39618 12 4924095 93	109	394923 58 4924026 78	109	394923 58 4924026 78	141	394983 18 4923987 16
76	39618 12 4924095 93	110	394923 58 4924026 78	110	394923 58 4924026 78	142	394983 18 4923987 16
77	39618 12 4924095 93	111	394923 58 4924026 78	111	394923 58 4924026 78	143	394983 18 4923987 16
78	39618 12 4924095 93	112	394923 58 4924026 78	112	394923 58 4924026 78	144	394983 18 4923987 16
79	39618 12 4924095 93	113	394923 58 4924026 78	113	394923 58 4924026 78	145	394983 18 4923987 16
80	39618 12 4924095 93	114	394923 58 4924026 78	114	394923 58 4924026 78	146	394983 18 4923987 16
81	39618 12 4924095 93	115	394923 58 4924026 78	115	394923 58 4924026 78	147	394983 18 4923987 16
82	39618 12 4924095 93	116	394923 58 4924026 78	116	394923 58 4924026 78	148	394983 18 4923987 16
83	39618 12 4924095 93	117	394923 58 4924026 78	117	394923 58 4924026 78	149	394983 18 4923987 16
84	39618 12 4924095 93	118	394923 58 4924026 78	118	3949		



**OBUHVAAT ZAHVATA ZA KOJI SE TRAŽI KONCESIJA
NA POMORSKOM DOBRU**

LIST 3




Mjerilo 1 : 500

K.O. Lukovo Šugarje

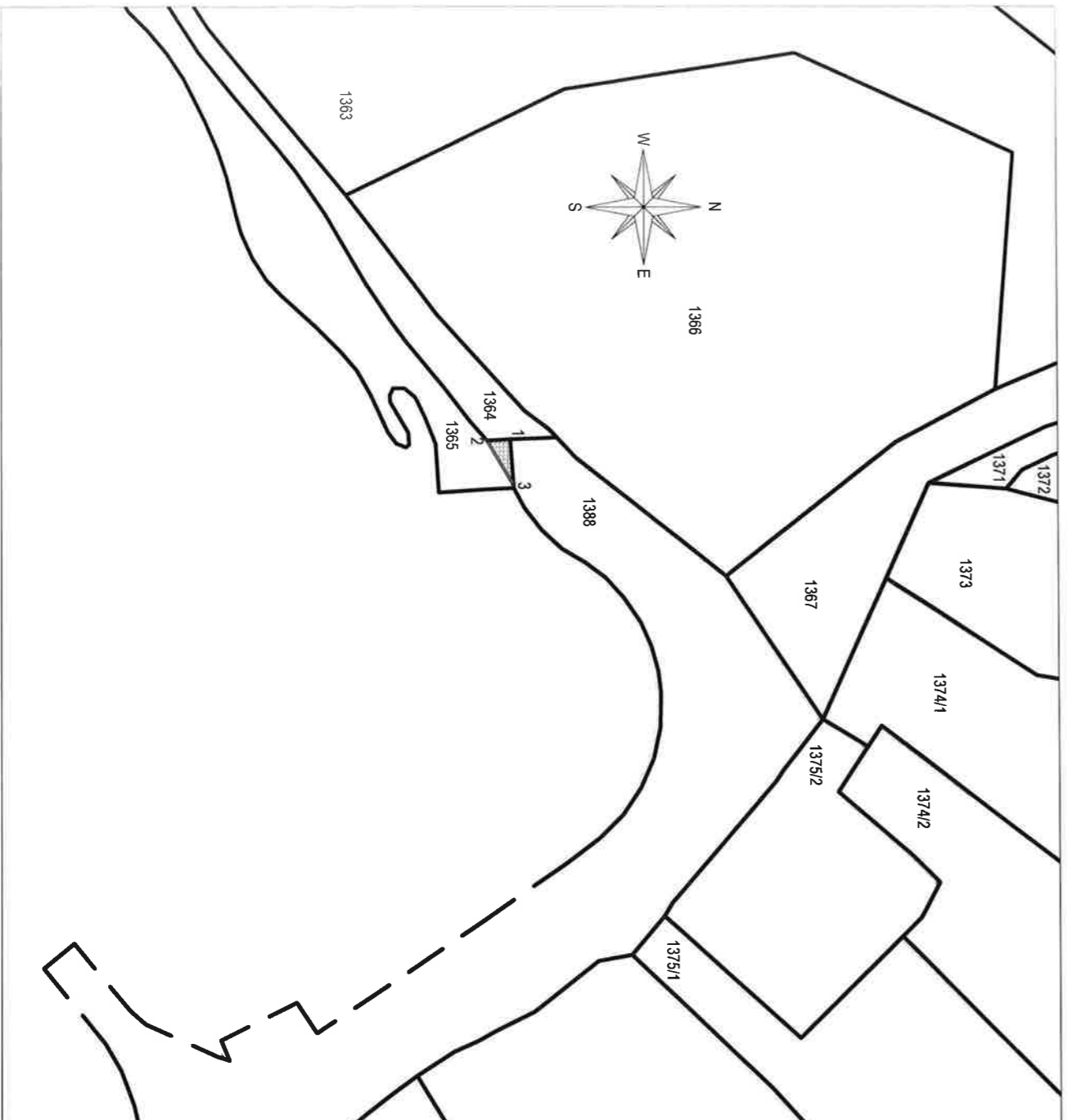
POPIŠ KOORDINATA PODRUČJA NA K.Č. 1361 K.O. LUKOVO ŠUGARJE (HTRS96):

1 394907 27 4624138 32	34 394919 44 4624163 51	67 394628 67 4623988 65	100 395014 88 4623976 73
2 394907 28 4624142 23	35 394919 78 4623986 64	68 394629 36 4623983 02	101 395019 61 4623975 67
3 394907 29 4624146 04	36 394920 34 4624015 19	69 394631 18 4623981 58	102 395020 66 4623975 43
4 394907 30 4624148 59	37 394920 43 4624033 31	70 394633 28 4623980 09	103 395020 67 4623976 32
5 394908 50 4624148 34	38 394920 51 4623985 12	71 394635 67 4623986 29	104 395020 73 4623975 73
6 394909 01 4624140 96	39 394920 90 4624019 47	72 394635 72 4623989 27	105 395021 26 4623978 11
7 394910 44 4624123 73	40 394921 34 4624001 25	73 394639 40 4623984 26	
8 394910 73 4624135 73	41 394921 49 4624005 14	74 394639 46 4623986 16	
9 394911 00 4624145 09	42 394921 67 4624005 14	75 394644 58 4623982 96	
10 394911 05 4624148 09	43 394921 75 4624003 75	76 394644 79 4623987 08	
11 394911 51 4624131 39	44 394921 77 4624151 31	77 394649 43 4623982 44	
12 394911 51 4624122 27	45 394921 94 4623983 35	78 394650 81 4623986 32	
13 394912 16 4624172 08	46 394921 96 4624076 82	79 394653 88 4623982 27	
14 394912 43 4624149 76	47 394921 96 4623993 56	80 394659 95 4623986 57	
15 394912 78 4624109 32	48 394922 08 4623999 09	81 394661 38 4623986 99	
16 394914 03 4624117 26	49 394922 48 4624007 69	82 394668 94 4623986 99	
17 394914 74 4624117 08	50 394922 52 4623987 59	83 394670 64 4623982 61	
18 394915 35 4624159 56	51 394922 56 4624043 04	84 394671 67 4623982 61	
19 394915 55 4624159 56	52 394923 00 4624065 08	85 394672 26 4623984 52	
20 394915 89 4624112 21	53 394923 09 4624065 08	86 394673 76 4623984 52	
21 394916 43 4624109 04	54 394923 31 4624063 80	87 394673 76 4623984 52	
22 394917 22 4624035 71	55 394923 42 4624071 42	88 394674 12 4623984 74	
23 394917 69 4624156 48	56 394923 45 4623996 44	89 394674 65 4623984 74	
24 394918 12 4624102 59	57 394923 45 4624034 08	90 394674 65 4623984 74	
25 394918 33 4624161 13	58 394923 58 4624014 07	91 394682 71 4623987 18	
26 394918 33 4624056 53	59 394923 58 4624025 78	92 394683 18 4623987 42	
27 394918 22 4624086 92	60 394923 58 4624050 99	93 394691 41 4623983 61	
28 394918 33 4624002 06	61 394923 73 4624037 19	94 394693 25 4623986 52	
29 394918 35 4624004 09	62 394923 73 4623981 59	95 394696 52 4623982 82	
30 394918 35 4624004 66	63 394923 88 4624049 66	96 394699 68 4623984 24	
31 394918 53 4624054 31	64 394924 28 4624020 77	97 395005 00 4623984 43	
32 394918 59 4624000 00	65 394924 81 4623985 49	98 395005 27 4623982 42	
33 394919 10 4623989 24	66 394925 44 4623980 40	99 395014 69 4623978 40	

LEGENDA :

-  - katastarska općina
-  - obuhvat zahvata
-  - katastarska međa

POVRŠINA OBUHVAATA ZAHVATA NA K.Č. 1361, K.O. LUKOVO ŠUGARJE IZNOSI P= 779 m²
U Zadru, 09. ožujka 2023. Izradio : Hrvoje Dujmović, geod., bacc., ing. tinf.



**OBUHVAAT ZAHVATA ZA KOJI SE TRAŽI KONCESIJA
NA POMORSKOM DOBRU**




Mjerilo 1:500

K.O. Lukovo Šugarje

POPIS KOORDINATA PODRUČJA NA K.Č. 1365, K.O. LUKOVO ŠUGARJE (HTRS96):

- 1 396270.01 4923813.72
- 2 396270.11 4923811.72
- 3 396273.86 4923813.97

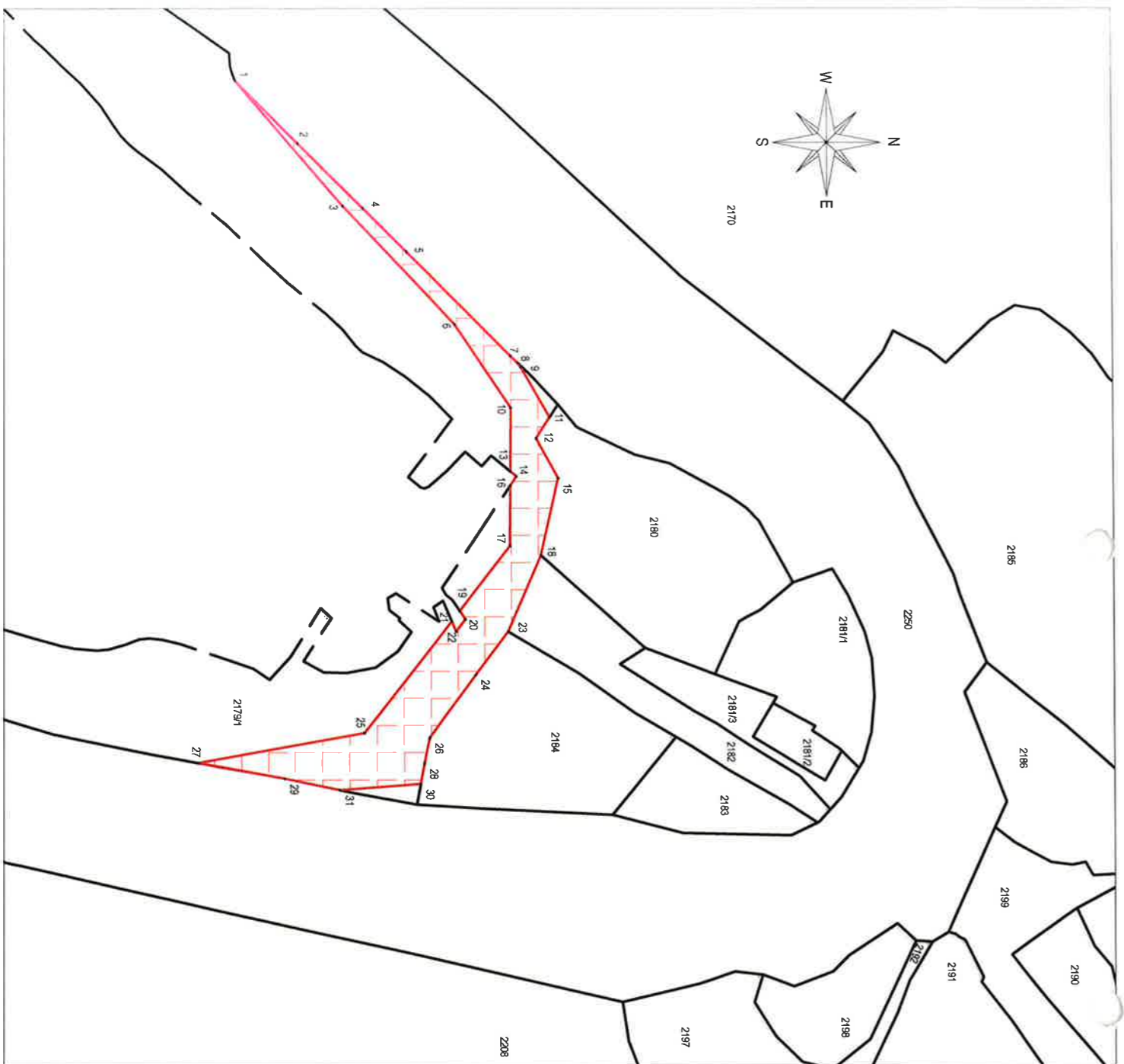
LEGENDA :

-  - katastarska općina
-  - obuhvat zahvata
-  - katastarska međa

POVRŠINA OBUHVATA ZAHVATA NA K.Č. 1365, K.O. LUKOVO ŠUGARJE IZNOSI P= 4 m²

U Zadru, 10. ožujka 2023.

Izdrio : Hrvoje Dujmović, geod., bacc.ing.traff.



OBUHVAT ZAHVATA ZA KOJI SE TRAŽI KONCESIJA NA POMORSKOM DOBRU

Mjerilo 1:500

K.O. Lukovo Sugađe

POPIS KOORDINATA PODRUČJA NA K.Č. 21791 K.O. LUKOVO SUGAĐE (HPSS6):

- 1 402877,97 4914689,71
- 2 402886,13 4914677,85
- 3 402884,25 4914683,59
- 4 402884,55 4914695,29
- 5 402900,12 4914691,96
- 6 402909,51 4914698,10
- 7 402913,59 4914705,35
- 8 402914,52 4914705,34
- 9 402915,00 4914705,69
- 10 402920,26 4914705,38
- 11 402921,49 4914710,41
- 12 402924,19 4914708,64
- 13 402928,44 4914705,30
- 14 402929,07 4914705,08
- 15 402930,31 4914711,47
- 16 402930,25 4914705,29
- 17 402938,04 4914709,21
- 18 402939,24 4914709,21
- 19 402940,49 4914698,65
- 20 402946,40 4914699,36
- 21 402947,73 4914697,51
- 22 402949,05 4914698,17
- 23 402949,05 4914704,56
- 24 402954,57 4914700,75
- 25 402962,11 4914695,31
- 26 402962,73 4914694,68
- 27 402965,96 4914694,51
- 28 402966,00 4914694,00
- 29 402967,97 4914676,03
- 30 402968,64 4914693,51
- 31 402969,43 4914693,13

LEGENDA:

- katastarska općina
- obuhvat zahvata
- katastarska meja

POVRŠINA OBUHVATA ZAHVATA NA K.Č.21791, K.O. LUKOVO SUGAĐE: IZNOSI P=510 m²

U Zagrebu, 08. ožujka 2023.

Izradio: Hrvoje Dujmović, građ. inž. iug. inž. tef.:

OBUHVAAT ZAHVATA ZA KOJI SE TRAŽI KONCESIJA
NA POMORSKOM DOBRU

Mjerilo 1:500

K.O. Lukovo Šugarje

POPIS KOORDINATA POORUČJA NA K.Č. 1388 K.O. LUKOVO ŠUGARJE (HTRS86):

1 395269 84 4923817 85	34 395399 82 4923716 10
2 395270 01 4923813 72	35 395400 42 4923720 21
3 395271 54 4923819 23	36 395400 97 4923695 51
4 395273 86 4923813 87	37 395400 98 4923711 87
5 395281 60 4923832 01	38 395401 05 4923841 15
6 395284 82 4923827 40	39 395401 23 4923863 64
7 395283 34 4923833 71	40 395401 25 4923711 00
8 395288 77 4923827 22	41 395401 88 4923854 30
9 395305 81 4923822 46	42 395402 23 4923871 59
10 395306 81 4923828 56	43 395402 23 4923708 41
11 395321 87 4923808 72	44 395402 37 4923848 68
12 395323 15 4923799 08	45 395402 60 4923704 33
13 395323 89 4923805 57	46 395403 05 4923845 12
14 395325 57 4923803 27	47 395403 11 4923845 42
15 395327 17 4923801 18	48 395403 45 4923894 68
16 395330 51 4923787 34	49 395403 48 4923889 37
17 395332 73 4923785 03	50 395403 58 4923878 08
18 395334 21 4923783 78	51 395404 43 4923840 59
19 395334 84 4923793 16	52 395406 27 4923835 01
20 395350 27 4923773 09	53 395410 15 4923820 28
21 395353 58 4923778 85	54 395410 98 4923825 70
22 395374 84 4923751 10	55 395415 64 4923808 58
23 395376 82 4923748 77	56 395416 24 4923807 78
24 395383 58 4923741 81	57 395416 31 4923815 74
25 395384 78 4923740 58	58 395416 73 4923808 18
26 395385 01 4923734 74	59 395417 31 4923802 38
27 395381 90 4923726 12	60 395417 83 4923588 51
28 395383 03 4923730 70	61 395418 89 4923808 84
29 395385 28 4923727 18	62 395419 51 4923806 52
30 395385 85 4923726 28	63 395420 17 4923802 50
31 395387 84 4923852 38	64 395420 44 4923800 81
32 395388 95 4923867 08	65 395420 72 4923595 90
33 395389 23 4923717 33	



LEGENDA:

	- katastarska općina
	- obuhvat zahvata
	- katastarska meja

POVRŠINA OBUHVATA ZAHVATA NA K.Č. 1388, K.O. LUKOVO ŠUGARJE IZNOSI P= 1274 m²

U Zadru, 09. ožujka 2023. Izradio: Hrvoje Dujmović, geod. bacc. ing. tref.



REPUBLIKA HRVATSKA
MINISTARSTVO GOSPODARSTVA I
ODRŽIVOG RAZVOJA

UPRAVA ZA ZAŠTITU PRIRODE

KLASA: 352-02/23-13/16
URBROJ: 517-10-2-1-24-4
Zagreb, 8. veljače 2024.

REPUBLIKA HRVATSKA
LIČKO-SENJSKA ŽUPANIJA



Primljeno: 14.02.2024.		
Klasifikacijska oznaka:	Ustrojstvena jedinica	
342-05/23-01/07	2125-03	
Uredžbeni broj:	Prilozi	Vrijednost
517-03/1-24-11	-	-

Ličko-senjska županija
Upravni odjel za gospodarstvo,
pomorsko dobro i promet
Dr. Franje Tuđmana 4
53000 Gospić

PREDMET: Koncesija na pomorskom dobru u svrhu gospodarskog korištenja na području Parka prirode Velebit - suglasnost, daje se

Veza vaša: *KLASA: 342-05/23-02/07*
URBROJ: 2125-03-24-10

Ministarstvo gospodarstva i održivog razvoja temeljem članka 19. Zakona o pomorskom dobru i morskim lukama (Narodne novine, br. 158/2003, 141/2006, 38/2009, 123/2011, 56/2016, 98/2019), vezano uz članak 221. stavak 1. Zakona o pomorskom dobru i morskim lukama (Narodne novine, br. 83/2023) na zahtjev Upravnog odjela za gospodarstvo, pomorsko dobro i promet Ličko-senjske županije daje

suglasnost

na dostavljeni prijedlog Odluke o davanju koncesije na pomorskom dobru u svrhu izgradnje građevine infrastrukturne namjene - vodnogospodarskog sustava u k.o. Lukovo Šugarje, na području Parka prirode Velebit.



DOSTAVITI:

1. Naslovu;
2. Javna ustanova Park prirode Velebit, velebit@pp-velebit.hr – elektroničkom poštom;
3. U spis predmeta, ovdje