



**REPUBLIKA HRVATSKA**  
LIČKO-SENJSKA ŽUPANIJA

UPRAVNI ODJEL ZA PROSTORNO UREĐENJE,  
GRADITELJSTVO I ZAŠTITU OKOLIŠA  
KLASA: 352-01/24-01/04  
URBROJ: 2125-06/1-24-3  
Gospić, 19. srpnja 2024. godine

ŽUPANIJSKA SKUPŠTINA

- o v d j e -

**PREDMET:** Prijedlog Zaključka o prihvatanju Godišnjeg izvješća o radu Javne ustanove za zaštitu i očuvanje prirode Ličko-senjske županije za 2023. godinu

**PRAVNI TEMELJ:** Članak 7. a Odluke o osnivanju Javne ustanove za zaštićena područja i drugim zaštićenim dijelovima prirode na području Ličko-senjske županije („Županijski glasnik“ br. 24/06, 1/07, 7/10, 13/10-pročišćeni tekst, 23/10 i 20/14), članak 19., 66. i 84. Statuta Ličko-senjske županije („Županijski glasnik“ br. 11/09, 13/09 – ispravak, 21/09, 9/10, 22/10 – pročišćeni tekst, 4/12, 4/13, 6/13 – pročišćeni tekst, 2/18, 3/18-ispravak, 10/2, 11/20 – pročišćeni tekst, 3/21 i 6/21 – pročišćeni tekst)

**NADLEŽNOST ZA DONOŠENJE:** Županijska skupština

**PREDLAGATELJ:** Župan

**NOSITELJ IZRADE:**

Upravni odjel za graditeljstvo, zaštitu okoliša Ličko-senjske županije

**IZNOS POTREBNIH FINANCIJSKIH SREDSTAVA:**

Za izvršenje ovog Zaključka nije potrebno osigurati financijska sredstva

**OBRAZLOŽENJE:**

Upravni odjel za prostorno uređenje, graditeljstvo i zaštitu okoliša Ličko-senjske županije 18. srpnja 2024. godine zaprimio je Godišnje izvješće o radu Javne ustanove za zaštitu i očuvanje prirode Ličko-senjske županije za 2023. godinu, koje je usvojilo Upravno vijeće Javne ustanove za zaštitu i očuvanje prirode Ličko-senjske županije na 34. sjednici održanoj 11. srpnja 2024. godine.

Člankom 7a. Odluke o osnivanju Javne ustanove za zaštićena područja i drugim zaštićenim dijelovima prirode na području Ličko-senjske županije („Županijski glasnik“ br. 24/06, 1/07, 7/10, 13/10 – pročišćeni tekst, 23/10 i 20/14), određeno je da Upravno vijeće Ustanove podnosi Skupštini godišnje izvješće o radu ustanove za prethodnu godinu.

Sukladno članku 66. Statuta Ličko-senjske županije, Ličko-senjska županija preko svojih upravnih tijela nadzire rad i brine o racionalnom i zakonitom radu trgovačkih društava i ustanova kojima je osnivač ili suosnivač. Ustanove i trgovačka društva obvezne su preko nadležnih upravnih tijela izvještavati najmanje jedanput godišnje Županijsku skupštinu o svom radu i poslovanju.

Stoga je Upravni odjel za prostorno uređenje, graditeljstvo i zaštitu okoliša Ličko-senjske županije izradio mišljenje o Godišnjem izvješću o radu Javne ustanove za zaštitu i očuvanje prirode Ličko-senjske županije za 2023. godinu te izradio prijedlog Zaključka o prihvatanju istog.

**PROČELNICA**

Ana Milinković Rukavina, mag.iur., v.r.





REPUBLIKA HRVATSKA  
LIČKO-SENJSKA ŽUPANIJA

UPRAVNI ODJEL ZA PROSTORNO UREĐENJE,  
GRADITELJSTVO I ZAŠTITU OKOLIŠA  
KLASA: 352-01/24-01/04  
URBROJ: 2125-06/1-24-2  
Gospić, 19. srpnja 2024. godine

Na temelju članka 66. Statuta Ličko-senjske županije („Županijski glasnik“ br. 11/09, 13/09 – ispravak, 21/09, 9/10, 22/10 – pročišćeni tekst, 4/12, 4/13, 6/13 – pročišćeni tekst, 2/18, 3/18-ispravak, 10/20, 11/20 – pročišćeni tekst, 3/21 i 6/21 – pročišćeni tekst), Upravni odjel za prostorno uređenje, graditeljstvo i zaštitu okoliša, a u svezi Godišnjeg izvješća o radu Javne ustanove za zaštitu i očuvanje prirode Ličko-senjske županije za 2023. godinu, daje sljedeće

## MIŠLJENJE

Člankom 7a. Odluke o osnivanju Javne ustanove za zaštitu i očuvanje prirode („Županijski glasnik“ broj 24/06, 1/07, 7/10, 13/10 – pročišćeni tekst, 23/10 i 20/14), određeno je da Upravno vijeće Ustanove podnosi Skupštini godišnje izvješće o radu ustanove za prethodnu godinu.

U Godišnjem izvješću o radu Javne ustanove za zaštitu i očuvanje prirode za 2023. godinu (u daljnjem tekstu: Izvješće) prikazani su podaci o Javnoj ustanovi, ustrojstvo, zaštićena područja kojim upravlja ustanova, te aktivnosti ustanove u 2023. godini, koje su temeljene na Godišnjem programu zaštite, održavanja, očuvanja, promicanja i korištenja zaštićenih područja za 2023. godinu na području Ličko-senjske županije, izrađenim sukladno Zakonu o zaštiti prirode („Narodne novine“ br. 80/13, 15/18, 14/19 i 127/19), a koji je usvojen od Upravnog vijeća Javne ustanove uz prethodno ishodovano pozitivno mišljenje Ministarstva gospodarstva i održivog razvoja (Zavoda za zaštitu okoliša i prirode) te uz suglasnost izvršnog tijela osnivača.

U Godišnjem izvješću opisane su aktivnosti tijekom 2023. godine gdje su uz redovne aktivnosti istaknute aktivnosti na 7 projekata:

1. Uređenje infrastrukture za prijem posjetitelja u posebnom rezervatu šumske vegetacije „Laudonov gaj“,
2. Planinski centar „Bijeli Potoci“-Natura 2000 tematski park,
3. Uređenje posebnog botaničkog rezervata „Lun-divlje masline“ za prijem posjetitelja,
4. Uklanjanje invazivne strane vrste *Herpestes javanicus auropunctatus* s otoka Škrda u Ličko-senjskoj županiji,
5. Unapređivanje prekograničnih istraživačkih kapaciteta neophodnih za očuvanje bioraznolikosti-studija slučaja ris,
6. Regionalni park Lička Plješivica-Una,

7. Skriveni svijet ličkih šuma i voda.

Temeljem dostavljenog izvješća Upravni odjel za prostorno uređenje, graditeljstvo i zaštitu okoliša Ličko-senjske županije daje pozitivno mišljenje na dostavljeno Izvješće i predlaže usvajanje Izvješća o radu Javne ustanove za zaštitu i očuvanje prirode za 2023. godinu.

**PROČELNICA**

Ana Milinković Rukavina, mag.iur., v.r.

Ž U P A N

KLASA: 352-01/24-01/05

URBROJ: 2125-02-24-2

Gospić, 22. srpnja 2024. godine

Na temelju članka 32. i 86. Statuta Ličko-senjske županije („Županijski glasnik“ br. 11/09, 13/09 - ispravak, 21/09, 9/10, 22/10 - pročišćeni tekst, 4/12, 4/13, 6/13 - pročišćeni tekst, 2/18, 3/18 - ispravak, 10/20, 11/20 - pročišćeni tekst, 3/21 i 6/21 - pročišćeni tekst), donosim

## Z A K L J U Č A K

Utvrdžujem prijedlog Zaključka o prihvaćanju Godišnjeg izvješća o radu Javne ustanove za zaštitu i očuvanje prirode Ličko-senjske županije za 2023. godinu te isto dostavljam Županijskoj skupštini na raspravu i donošenje.

Ž U P A N

Ernest Petry, mag.iur., v.r.

ŽUPANIJSKA SKUPŠTINA  
KLASA:  
URBROJ:  
Gospić, \_\_\_\_\_ 2024. godine

Na temelju članka 7.a Odluke o osnivanju Javne ustanove za zaštićena područja i drugim zaštićenim dijelovima prirode na području Ličko-senjske županije („Županijski glasnik“ br. 24/06, 1/07, 7/10, 13/10-pročišćeni tekst, 23/10 i 20/14) te članka 19., članka 66. i 84. Statuta Ličko-senjske županije („Županijski glasnik“ br. 11/09, 13/09 - ispravak, 21/09, 9/10, 22/10 - pročišćeni tekst, 4/12, 4/13, 6/13 - pročišćeni tekst, 2/18, 3/18 - ispravak, 10/20, 11/20 - pročišćeni tekst, 3/21 i 6/21 - pročišćeni tekst), Županijska skupština Ličko-senjske županije na \_\_\_ sjednici održanoj \_\_\_\_\_ 2024. godine, donijela je

## ZAKLJUČAK

### I.

Prihvaća se Godišnje izvješće o radu Javne ustanove za zaštitu i očuvanje prirode Ličko-senjske županije za 2023. godinu.

### II.

Ovaj Zaključak objavit će se u „Županijskom glasniku“ Ličko-senjske županije.

**PREDSJEDNIK**

Marijan Kustić



JU za zaštitu i  
očuvanje prirode LSŽ

KLASA:352-01/24-01/2

URBROJ: 2125-71-24-02

**Godišnje izvješće o radu Javne ustanove za zaštitu i očuvanje prirode  
Ličko-senjske županije za 2023. godinu**



Gospić, srpanj 2024. god.



## SADRŽAJ

1. Uvod
2. Ustrojstvo Javne ustanove
  - 2.1. Upravno vijeće
  - 2.2. Ravnatelj
  - 2.3. Stručni voditelj
  - 2.4. Glavni čuvar prirode
3. Zaštićena područja
4. Rad Javne ustanove
  - 4.1. Ured ravnatelja
  - 4.2. Odjel stručnih poslova zaštite, održavanja, očuvanja i održivog korištenja zaštićenih područja i područja ekološke mreže Javne ustanove za zaštitu i očuvanje prirode Ličko-senjske županije
  - 4.3. Nadzor čuvarske službe zaštićenih područja i područja ekološke mreže NATURA 2000 na području Ličko-senjske županije
5. Speleološko i biospeleološko istraživanje četiri speleološka objekta: Hodakova špilja na Ličkoj Plješivici, Vodena špilja kod Loskuna, Crno vrelo u kanjonu Une te Špilja Pijavica kod Senja
6. Inventarizacija vaskularne flore na području posebnog botaničkog rezervata „Lun-divlje masline“
7. Monitoring šumskih koka na području Ličke Plješivice
8. Kulturna baština
9. PROJEKTI
  - 9.1. Uređenje infrastrukture za prijem posjetitelja u posebnom rezervatu šumske vegetacije „Laudonov gaj“
  - 9.2. Planinski centar „Bijeli Potoci“ – Natura 2000 tematski park
  - 9.3. Uređenje posebnog botaničkog rezervata "Lun-divlje masline" za prijem posjetitelja
  - 9.4. Uklanjanje invazivne strane vrste *Herpestes javanicus auropunctatus* s otoka Škrda u Ličko-senjskoj županiji
  - 9.5. Unapređivanje prekograničnih istraživačkih kapaciteta neophodnih za očuvanje bioraznolikosti - studija slučaja ris
  - 9.6. Regionalni park Lička Plješivica- Una
  - 9.7. Skriveni svijet ličkih šuma i voda
10. Financijski plan Javne ustanove za 2023. godinu
  - 10.1. Izvršenje Financijskog plana
11. Sažetak

## 1. UVOD

Javnu ustanovu za upravljanje zaštićenim područjima i drugim zaštićenim dijelovima prirode na području Ličko-senjske županije osnovala je Ličko-senjska županija 2006. godine („Županijski glasnik“ br. 24/06, 1/07, 7/10, 23/10 i 20/14), dok je s radom započela krajem 2019. godine. Rad Javne ustanove usklađen je s odredbama Zakona o zaštiti prirode kao i s odredbama podzakonskih akata s područja zaštite prirode.

Javna ustanova za upravljanje zaštićenim područjima i drugim zaštićenim dijelovima prirode na području Ličko-senjske županije obavlja djelatnosti zaštite, održavanja i promicanja zaštićenog područja u cilju zaštite i očuvanja izvornosti prirode, osiguravanja neometanog odvijanja prirodnih procesa i održivog korištenja prirodnih dobara te nadzire provođenje uvjeta i mjera zaštite prirode na području kojim upravlja te sudjeluje u prikupljanju podataka u svrhu praćenja stanja očuvanosti prirode (monitoring).

U ostvarivanju ciljeva očuvanja prirode JU surađuje s brojnim institucijama, organizacijama kao i s dionicima na terenu. Zaštita prirode na državnoj razini u nadležnosti je Ministarstva zaštite okoliša i zelene tranzicije.

Djelovanje Javne ustanove financira se iz proračuna Ličko-senjske županije, vlastitih prihoda JU (npr. koncesijska odobrenja i dr.) te drugih izvora financiranja (europskih i drugih fondova i dr.). Ustanovom upravlja Upravno vijeće od pet članova koje imenuje župan Ličko-senjske županije, a predstavlja ju i zastupa ravnatelj kojeg imenuje županijska skupština na temelju provedenog javnog natječaja.

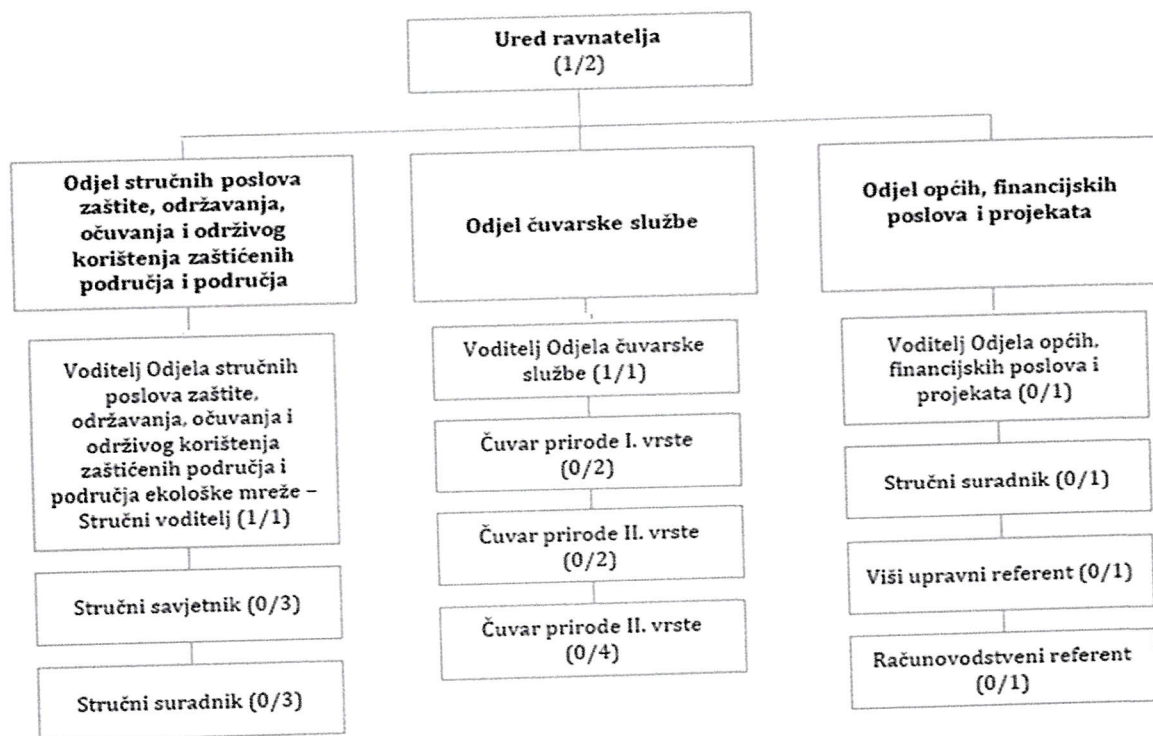
## 2. USTROJSTVO JAVNE USTANOVE

Ustrojstvo Javne ustanove određuje se Pravilnikom o unutarnjem ustrojstvu i načinu rada (KLASA: 112-01/22-01/01, URBROJ: 2125-71-22-04, od 07. rujna 2022. godine). Ovim Pravilnikom JU za zaštitu i očuvanje prirode LSŽ je ustrojena kroz pet unutarnjih ustrojstvenih jedinica:

1. Ured ravnatelja
2. Odjel stručnih poslova zaštite, održavanja, očuvanja i održivog korištenja zaštićenih područja i područja ekološke mreže
3. Odjel čuvarske službe
4. Odjel općih, financijskih poslova i projekata i tehničkih poslova

U Javnoj ustanovi ustrojene su tri ustrojstvene jedinice: Ured ravnatelja, Odjel stručnih poslova zaštite, održavanja, očuvanja i održivog korištenja zaštićenih područja i područja ekološke mreže i Odjel čuvarske službe te su zaposlena tri djelatnika.

Ustroj Javne ustanove određuje se Pravilnikom o unutarnjem ustrojstvu i načinu rada, te su njime ustrojena kroz tri ustrojstvene jedinice ukupno 22 radna mjesta, od čega je trenutno zaposleno svega tri djelatnika (ravnateljica, stručni voditelj i voditelj čuvarske službe).





## Upravno vijeće

Ustanovom upravlja Upravno vijeće od pet članova (predsjednika i četiri člana od kojih je jedan predstavnik iz redova radnika) koje imenuje i razrješava župan Ličko-senjske županije, a predstavlja ju i zastupa ravnatelj kojeg imenuje županijska skupština na temelju provedenog javnog natječaja.

Upravno vijeće Ustanove obavlja poslove određene Zakonom i Odlukom o osnivanju, te donosi:

- Statut Ustanove uz suglasnost Župana,
- Poslovnik o radu Upravnog vijeća,
- Plan upravljanja zaštićenim područjem i/ili područjem ekološke mreže sukladno Zakonu,
- Godišnji program zaštite, održavanja, očuvanja, promicanja i korištenja zaštićenog područja i prati njegovo izvršavanje uz suglasnost Župana, a na način utvrđen Zakonom,
- Pravilnik o unutarnjem ustrojstvu i načinu rada
- Pravilnik o plaćama ustanove uz suglasnost Župana
- Godišnji financijski plan i godišnji obračun Ustanove,
- Odluke o stjecanju, opterećenju i otuđenju nekretnina ili druge imovine u vlasništvu Ustanove čija je pojedinačna vrijednost veća od 70.000,00 kuna (bez PDV- a), a za vrijednosti veće od 200.000,00 kuna (bez PDV-a) uz suglasnost Župana, odnosno Županijske skupštine i
- druge opće akte određene Statutom Ustanove.

Upravno vijeće također predlaže Županijskoj Skupštini promjenu naziva i sjedišta Ustanove, promjenu ili proširenje djelatnosti sukladno Zakonu i Statutu Ustanove, podnosi Županu izvješće o ostvarenju plana upravljanja i godišnjeg programa zaštite, održavanja, očuvanja, promicanja i korištenja zaštićenog područja do 1. ožujka tekuće godine za prethodnu godinu i sukladno Zakonu dostavlja ga nadležnom tijelu, podnosi Županijskoj skupštini godišnje izvješće o radu Ustanove za prethodnu godinu.

Upravno vijeće raspisuje javni natječaj za imenovanje ravnatelja Ustanove, raspisuje javni natječaj te imenuje i razrješava stručnog voditelja, glavnog čuvara prirode i čuvara prirode iz članka 25., 29. i 30. Statuta, imenuje odnosno bira članove radnih tijela Upravnog vijeća, odlučuje o stručnim pitanjima rada Ustanove u okviru djelokruga utvrđenog zakonom

i Statutom, analizira provedene mjere zaštite, daje ravnatelju mišljenja i prijedloge glede organizacije rada i uvjeta za razvojne djelatnosti ,odlučuje i o drugim pitanjima predviđenim zakonom, Statutom i općim aktima Ustanove.

Članovi upravnog vijeća Javne ustanove imenovani su Rješenjem o razrješenju i imenovanju predsjednice i članova Upravnog vijeća Javne ustanove za upravljanje zaštićenim područjima i drugim zaštićenim dijelovima prirode na području Ličko-senjske županije (KLASA: 022-06/21-01/11, URBROJ: 2125/1-02-21-1, od 02. studenoga 2021. godine) upravlja Upravno vijeće koje broji pet članova.

IME I PREZIME	FUNKCIJA	USTANOVA/ORGANIZACIJA
Ana Rukavina Stilinović	predsjednica	Ličko-senjska županija
Katica Prpić	članica	Ministarstvo prostornog uređenja, graditeljstva i državne imovine
Kristijan Bakarić	član	HEP
Josip Dragičević	član	Ličko-senjska županija
Željko Župan	član(predstavnik radnika)	JU za zaštitu i očuvanje prirode LSŽ

### Ravnatelj

Voditelj Ustanove je ravnatelj koji predstavlja i zastupa Ustanovu i odgovoran je za zakonitost njenog rada.

Ravnatelj poduzima sve pravne radnje u ime i za račun Ustanove, organizira i vodi poslovanje Ustanove sukladno zakonu, Statutu i drugim općim aktima Ustanove, provodi odluke Upravnog vijeća i osigurava uvjete za njegov rad, osigurava osposobljavanje stručnih i nadzornih djelatnika Ustanove, osigurava javnost rada Ustanove u skladu sa Zakonom i Statutom Ustanove, zastupa Ustanovu u svim postupcima pred sudovima, upravnim i drugim državnim tijelima, donosi odluke o stjecanju, opterećenju i otuđenju nekretnina ili druge imovine u vlasništvu ustanove pojedinačnih vrijednosti do 70.000,00 kuna (bez PDV-a)daje pisanu punomoć drugoj osobi za zastupanje Ustanove u pravnom prometu, određuje osobe za potpisivanje

financijske i druge dokumentacije, predlaže Upravnom vijeću imenovanje stručnog voditelja, glavnog čuvara i čuvara prirode, odlučuje o pravima i obvezama iz radnih odnosa zaposlenika u skladu s općim aktima Ustanove, sudjeluje u radu Upravnog vijeća bez prava odlučivanja, obavlja i druge poslove određene zakonom i Statutom. Ravnatelja imenuje i razrješava Županijska skupština na prijedlog Upravnog vijeća, a na temelju javnog natječaja koji raspisuje i provodi Upravno vijeće u skladu sa Zakonom i Statutom.

### Stručni voditelj

Stručni voditelj vodi stručni rad Ustanove. Stručnog voditelja imenuje i razrješava Upravno vijeće na prijedlog ravnatelja, a na temelju javnog natječaja kojeg raspisuje Ustanova. Za stručnog voditelja može se imenovati osoba koja ima završen preddiplomski i diplomski sveučilišni studij ili integrirani preddiplomski i diplomski sveučilišni studij ili specijalistički diplomski stručni studij iz prirodnih, biotehničkih, biomedicinskih i tehničkih područja, s najmanje pet godina radnog iskustva u struci. Mandat stručnog voditelja traje četiri godine i ista osoba može biti ponovo izabrana.

Stručni voditelj brine o pitanjima stručnog rada Ustanove, organizacije rada i unaprjeđivanja uvjeta rada za ostvarivanje djelatnosti Ustanove, vodi stručne poslove u vezi zaštite i održavanja zaštićenih područja i ekološke mreže kojima Ustanova upravlja te očuvanja izvornosti prirode i održivog korištenja prirodnih dobara; sudjeluje u izradi programa rada Ustanove, skrbi o provedbi programa rada u dijelu koji se odnosi na stručna pitanja, vodi, koordinira i nadzire obavljanje svih stručnih poslova Ustanove koji se odnose na temeljnu njenu djelatnost.

### Glavni čuvar prirode i čuvari prirode

Neposredni nadzor u zaštićenom području i područjima ekološke mreže obavljaju glavni čuvar prirode i čuvari prirode. Glavni čuvar i čuvari prirode obavljaju stručne poslove vezane za područje za koje su izabrani. Opći uvjeti za prijem u službu glavnog čuvara prirode i čuvara prirode su zdravstvena sposobnost za obavljanje poslova glavnog čuvara prirode i čuvara prirode i hrvatsko državljanstvo. Za glavnog čuvara prirode može se imenovati osoba koja ima najmanje završen preddiplomski sveučilišni studij ili stručni studij u trajanju od najmanje tri godine iz prirodnih, biotehničkih, biomedicinskih, tehničkih ili društvenih područja, s najmanje tri godine radnog iskustva u struci, te ima položen stručni ispit. Glavnog čuvara



prirode imenuje i razrješava Upravno vijeće ustanove na prijedlog ravnatelja, a na temelju provedenog javnog natječaja.

Čuvara prirode imenuje i razrješava Upravno vijeće ustanove na prijedlog ravnatelja, a na temelju provedenog javnog natječaja. Prava, dužnosti i odgovornosti čuvara prirode pobliže se uređuju Pravilnikom o unutarnjem ustrojstvu i načinu rada Ustanove. Glavni čuvar i čuvari prirode obavljaju stručne poslove vezane za područje za koje su izabrani.

RADNO MJESTO	USTROJSTVENA JEDINICA	IME I PREZIME	TIP UGOVORA
Ravnatelj	Ured ravnatelja	Tomislava Maratović Jurković	Na određeno, mandatno razdoblje
Stručni voditelj	Odjel stručnih poslova zaštite, održavanja, očuvanja i održivog korištenja zaštićenih područja i područja ekološke mreže	Željko Župan	Na određeno, mandatno razdoblje
Savjetnik za inventarizaciju	Odjel stručnih poslova zaštite, održavanja, očuvanja i održivog korištenja zaštićenih područja i područja ekološke mreže	Natječajni postupak završen je u siječnju 2024. godine	Neodređeno
Glavni čuvar prirode	Odjel čuvarske službe	Tomislav Rukavina	Neodređeno

#### Planski dokumenti i opći akti:

U trenutku izrade ovog Izvješća, Javna ustanova posjeduje slijedeće pravne akte:

- Odluka o osnivanju JU za upravljanje zaštićenim područjima i drugim zaštićenim prirodnim vrijednostima na području Ličko-senjske županije
- Statut Javne ustanove za upravljanje zaštićenim područjima i drugim zaštićenim dijelovima prirode na području Ličko-senjske županije
- Pravilnik o unutarnjem ustrojstvu i načinu rada JU za upravljanje zaštićenim područjima i drugim zaštićenim prirodnim vrijednostima na području Ličko-senjske županije

- Pravilnik o plaćama JU za upravljanje zaštićenim područjima i drugim zaštićenim prirodnim vrijednostima na području Ličko-senjske županije
- Pravilnik o provedbi postupka jednostavne nabave Javne ustanove za upravljanje zaštićenim područjima i drugim zaštićenim dijelovima prirode na području Ličko-senjske županije
- Pravilnik o radu Javne ustanove za upravljanje zaštićenim područjima i drugim zaštićenim dijelovima prirode na području Ličko-senjske županije
- Poslovnik o radu Upravnog vijeća Javne ustanove za upravljanje zaštićenim područjima i drugim zaštićenim dijelovima prirode na području Ličko-senjske županije
- Pravilnik o provedbi javnog natječaja za zasnivanje radnog odnosa u Javnoj ustanovi za upravljanje zaštićenim područjima i drugim zaštićenim dijelovima prirode na području Ličko-senjske županije

### **Planovi upravljanja**

U trenutku izrade ovog izvješća, Ustanova usklađuje svoje poslovanje i prema slijedećim, važećim, Planovima upravljanja:

- Plan upravljanja ornitološkim rezervatima i područjima ekološke mreže otoka Paga (PU 6092-1)
- Plan upravljanja zaštićenim područjima i područjima ekološke mreže otoka Raba (PU 6089)
- Plan upravljanja zaštićenim područjima i područjima ekološke mreže Gorskog kotara i sjeverne Like (PU 6025)

### 3. ZAŠTIĆENA PODRUČJA

Ukupna površina zaštićenih područja i područja ekološke mreže u Ličko-senjskoj županiji iznosi 315.884,48 ha, što čini 59 % ukupne površine ove županije. JU za zaštitu i očuvanje prirode LSŽ nadležna je za 145.265,27 ha, tj. 46 % ukupne površine zaštićenih područja i područja ekološke mreže unutar Ličko-senjske županije. Temeljem Zakona o zaštiti prirode JU za zaštitu i očuvanje prirode LSŽ upravlja s ukupno 10 zaštićenih područja:

- tri posebna rezervata: Lun - divlje masline, Velika Plješivica-Drenovača, Laudonov gaj,
- četiri značajna krajobraza: Dabarsko polje, Bijeli Potoci-Kamensko, Gacko polje, Zrće (u fazi ukidanja zaštite)
- tri spomenika prirode: Vrela Gacke, Pčelinja špilja, Špilja Ostrovica.

Ustanova također upravlja područjem ekološke mreže koje je zaštićeno u kategorijama kojima upravlja ustanova, odnosno područjem ekološke mreže koje nije zaštićeni dio prirode sukladno Zakonu o zaštiti prirode te osigurava očuvanje područja ekološke mreže u okviru svoje nadležnosti. Uredbom o ekološkoj mreži i nadležnostima Javnih ustanova za upravljanje područjima ekološke mreže („Narodne novine“, broj 80/2019 i 119/23), Javna ustanova za upravljanje zaštićenim područjima i drugim zaštićenim dijelovima prirode na području Ličko-senjske županije upravlja s 44 područja ekološke mreže, od čega 4 POP područja (područja značajna za očuvanje i ostvarivanje povoljnog stanja divljih vrsta ptica od interesa za Europsku uniju, kao i njihovih staništa, te područja značajna za očuvanje migratornih vrsta ptica, a osobito močvarna područja od međunarodne važnosti) i 40 POVS područja očuvanja značajna za vrste i stanišne tipove (područja značajna za očuvanje i ostvarivanje povoljnog stanja drugih divljih vrsta i njihovih staništa, kao i prirodnih stanišnih tipova od interesa za Europsku uniju) smještenih na području Ličko-senjske županije.

ŠIFRA PODRUČJA EKOLOŠKE MREŽE	NAZIV PODRUČJA EKOLOŠKE MREŽE NATURA 2000
HR1000019	GORSKI KOTAR I SJEVERNA LIKA (POP)
HR1000021	LIČKA KRŠKA POLJA (POP)
HR1000023	SZ DALMACIJA I PAG (POP)
HR1000033	KVARNERSKI OTOCI (POP)
HR2000093	OSTRVIČKA ŠPILJA (POVS)
HR2000095	PČELINJA ŠPILJA (POVS)
HR2000098	PEĆINA (POVS)
HR2000119	SINČIĆ ŠPILJA (POVS)



HR2000632	KRBAVSKO POLJE(POVS)
HR2000633	CRNAČKO POLJE(POVS)
HR2000634	STAJNIČKO POLJE(POVS)
HR2000635	GACKO POLJE(POVS)
HR2000876	CRNI VRH KOD VRHOVINA(POVS)
HR2000979	LAPAČKO POLJE(POVS)
HR2000911	KOLANJSKO BLATO-BLATO ROGOZA(POVS)
HR2001012	LIČKO POLJE(POVS)
HR2001021	LUN(POVS)
HR2001049	KRBAVICA(POVS)
HR2001058	LIČKA PLJEŠIVICA(POVS)
HR2001069	KANJON UNE(POVS)
HR2001113	KUKURUZOVIĆEVA ŠPILJA(POVS)
HR2001126	ROKINA BEZDANA(POVS)
HR2001127	MARKAROVA ŠPILJA(POVS)
HR2001128	ANTIĆ ŠPILJA(POVS)
HR2001154	ORLOVAC ŠPILJA(POVS)
HR2001181	IZVOR BAKOVAC(POVS)
HR2001254	DOLAC SEKULIĆA(POVS)
HR2001256	MEĐUGORJE-STRUŽNICA(POVS)
HR2001272	JADOVA(POVS)
HR2001295	JEZERANE(POVS)
HR2001301	PODBILO(POVS)
HR2001324	BJELOPOLJE(POVS)
HR2001332	VRHOVINSKO POLJE(POVS)
HR2001442	LASIĆA ŠPILJA(POVS)
HR3000026	DOLFIN I OTOCI(POVS)
HR3000038	UVALE SVTOJANJ V. M., UVALA LUSK(POVS)
HR3000039	UVALA CASKA-OD METAJNE DO RTA HANZINA(POVS)
HR3000040	PAG-OD UVALE LUKA V. DO RTA KRIŠTOFOR(POVS)
HR3000041	PAŠKA VRATA(POVS)
HR3000059	OTOCI ŠKRDA I MAUN(POVS)
HR3000179	LUN-PODMORJE(POVS)
HR3000180	UVALA STARA NOVALJA(POVS)
HR4000019	PAŠKE STIJENE VELEBITSKOG KANALA (RT DEDA-RT KRIŠTOFOR)(POVS)
HR5000019	GORSKI KOTAR I SJEVERNA LIKA(POVS)

#### 4. RAD JAVNE USTANOVE ZA ZAŠTITU I OČUVANJE PRIRODE LIČKO-SENJSKE ŽUPANIJE U 2023. GODINI

Rad i poslovanje Javne ustanove se odvijao u 2023. godini temeljem aktivnosti planiranih u Godišnjem programu zaštite, održavanja, očuvanja, promicanja i korištenja zaštićenih područja za 2023. godinu na području Ličko-senjske županije, a sukladno Zakonu o zaštiti prirode („ Narodne novine “ broj 80/13, 15/18, 14/19 i 127/19).

Godišnji program zaštite, održavanja, očuvanja, promicanja i korištenja zaštićenih područja za 2023. godinu na području Ličko-senjske županije usvojilo je Upravno vijeće Javne ustanove uz prethodno dobiveno pozitivno mišljenje Ministarstva gospodarstva i održivog razvoja (Zavod za zaštitu okoliša i prirode) i uz suglasnost izvršnog tijela osnivača – Župana Ličko-senjske županije. Godišnji program je objavljen na mrežnoj stranici Javne ustanove <https://zop-lsz.hr/dokumenti/#GIR>.

Poslovanje Javne ustanove financira se iz proračuna Ličko-senjske županije, vlastitih prihoda JU (npr. koncesijska odobrenja i dr.) te drugih izvora financiranja (europskih i drugih fondova i dr.).

##### 4.1. Ured ravnatelja

Zbog nedostatka djelatnika, svi poslovi vezani za administrativne i stručne poslove, protokolarne poslove, kadrovske, financijske, knjigovodstvene, računovodstvene poslove kao i nabavu računalne opreme, uredskog materijala itd., obavljaju se u Uredu ravnatelja.

Pored redovne organizacije i vođenja poslovanja Javne ustanove za zaštitu i očuvanje prirode Ličko-senjske županije u uredu ravnatelja obavljaju se i poslovi prijama, otpreme i pohrane pismena, obavljaju se stručni poslovi i aktivnosti iz djelokruga Ustanove koji se odnose na edukaciju i promidžbu, izrađuju se godišnji programi zaštite, održavanja, očuvanja, promicanja i održivog korištenja zaštićenih područja, godišnja izvješća o radu Javne ustanove, izrađuju se financijski planovi, financijska izvješća itd.

Tijekom 2023. godine izrađena su sljedeća izvješća:

- Financijsko izvješće Javne ustanove za upravljanje zaštićenim područjima i drugim zaštićenim dijelovima prirode na području Ličko-senjske županije za razdoblje od 01. siječnja do 31. ožujka 2023. godine,



- Financijsko izvješće Javne ustanove za upravljanje zaštićenim područjima i drugim zaštićenim dijelovima prirode na području Ličko-senjske županije za razdoblje od 01. siječnja do 30. lipnja 2023. godine,
- Financijsko izvješće Javne ustanove za upravljanje zaštićenim područjima i drugim zaštićenim dijelovima prirode na području Ličko-senjske županije za razdoblje od 01. siječnja do 30. rujna 2023. godine,
- Financijsko izvješće Javne ustanove za upravljanje zaštićenim područjima i drugim zaštićenim dijelovima prirode na području Ličko-senjske županije za razdoblje 01. siječnja do 31. prosinca 2023. godine,
- Godišnji izvještaj o izvršenju Financijskog plana Javne ustanove za zaštitu i očuvanje prirode Ličko-senjske županije za 2022. godinu
- Polugodišnji izvještaj o izvršenju Financijskog plana Javne ustanove za zaštitu i očuvanje prirode Ličko-senjske županije za 2023. godinu
- Godišnje izvješće o ostvarivanju Godišnjeg programa zaštite, održavanja, očuvanja, promicanja i korištenja zaštićenih područja za 2023. godinu Javne ustanove za upravljanje zaštićenim područjima i drugim zaštićenim dijelovima prirode na području Ličko-senjske županije
- Godišnje izvješće o radu Javne ustanove za zaštitu i očuvanje prirode Ličko-senjske županije za 2022. godinu,
- Godišnji program zaštite, održavanja, očuvanja, promicanja i korištenja zaštićenih područja Javne ustanove za upravljanje zaštićenim područjima i drugim zaštićenim dijelovima prirode na području Ličko-senjske županije za 2024. godinu.

#### *4.2. Odjel stručnih poslova zaštite, održavanja, očuvanja i održivog korištenja zaštićenih područja i područja ekološke mreže Javne ustanove za zaštitu i očuvanje prirode Ličko-senjske županije*

U okviru redovite djelatnosti Odjela stručnih poslova zaštite, održavanja, očuvanja i održivog korištenja zaštićenih područja i područja ekološke mreže Javne ustanove za zaštitu i očuvanje prirode Ličko-senjske županije obavljene su slijedeće aktivnosti:

1. Izrada i objava Plana nabave za 2023. godinu
2. I. izmjene i dopune plana nabave za 2023. godinu
3. Redovito ažuriranje podataka na EOJN portalu
4. Redovito ažuriranje podataka i uređivanje službenog mrežnog mjesta [www.zop-lsz.hr](http://www.zop-lsz.hr)

5. Izrada studije izvodljivosti s analizom troškova i koristi za projekt „Uređenje infrastrukture za prijem posjetitelja u posebnom rezervatu šumske vegetacije Laudonov gaj“ u suradnji s Mili i Petar j.d.o.o.
6. Ishođenje građevinske dozvole za projekt „Uređenje infrastrukture za prijem posjetitelja u posebnom rezervatu šumske vegetacije Laudonov gaj“
7. Izrada projektnog prijedloga i prijava na javni poziv „Regionalna diversifikacija i specijalizacija hrvatskog turizma kroz ulaganja u razvoj turističkih proizvoda visoke dodane vrijednosti - GRUPA 1“ projekta „Uređenje infrastrukture za prijem posjetitelja u posebnom rezervatu šumske vegetacije Laudonov gaj“
8. Priprema i aktivnosti monitoringa vrste *Tetrao urogalus* na Ličkoj Plješivici u suradnji sa Šumarskim fakultetom Sveučilišta u Zagrebu pod vodstvom prof.dr.sc. Krešimirom Krapincem
9. Priprema dokumentacije i nabava usluge leasinga službenog vozila Javne ustanove
10. Organizacija i provođenje aktivnosti uklanjanja i zbrinjavanja otpada iz posebnog rezervata Laudonov gaj i značajnog krajobraza Bijeli Potoci Kamensko u suradnji s Komunalcem d.o.o. iz Udbine
11. Izrada geodetske podloge za potrebe projektiranja planinskog centra na Bijelim Potocima, pružatelj usluge GEO Plan d.o.o.
12. Provođenje istraživanja i izrada speleološkog i biospeleološkog elaborata za četiri špilje: Odakova pećina na Ličkoj Plješivici iznad Žerave, Crno vrelo na Uni, Vodena špilja na Uni kod Loskuna i morska špilja Pijavica kod Senja u suradnji s udrugom Adipa
13. Izrada projektnog zadatka, priprema dokumentacije o nabavi, provođenje javne nabave i odabir projektanta Zelana gradnja d.o.o. za projektiranje „Planinskog centra Bijeli Potoci-Natura 2000 tematski park“
14. Provođenje javnog natječaja za zapošljavanje djelatnika u Odjel stručnih poslova zaštite, održavanja, očuvanja i održivog korištenja zaštićenih područja i područja ekološke mreže na radno mjesto savjetnik za inventarizaciju, monitoring i praćenje stanja ekološke mreže.

6. Sudjelovanje u terenskim obilascima i sastancima vezano za pripremu projektnih zadataka obnove staništa u Laudonovom gaju i na rijeci Jadovi sa OIKON-om i Prirodoslovno - matematičkim fakultetom iz Zagreba.
7. Obavljena inventarizacija sušaca svrhu utvrđivanja brojnosti i prostornog rasporeda sušaca grmova šmrike (*Juniperus oxycedrus* L.) i primorske somine (*Juniperus phoenicea* L.) te njihov položaj u odnosu na okolna stabla maslina (*Olea* sp.) na području posebnog botaničkog rezervata „Lun - divlje masline“
8. Kontrola i stalni kontakt sa Komunalcem d.o.o. iz Udbine za vrijeme obavljanja poslova uređenja i čišćenja niskog raslinja u pojasu između prometnice i Strogog rezervata Laudonov gaj, čišćenje niskog raslinja na budućoj poučnoj stazi na Bijelim potocima.
9. Sudjelovanje u poslovima određivanja lokacija za postavljanje informativnih tabli u Laudonovom gaju, te sudjelovanje u poslovima postavljanja istih i uređenje ulaznog djela staze i parkinga rezervata.
10. Sudjelovanje u poslovima geodetskog snimanja terena za buduće poučne staze u Značajnom krajobrazu Bijeli potoci - Veliko Kamensko, te priprema za postavljanje interpretacijskih tabli u posebnom rezervatu Lun- Divlje masline.
11. Obilasci i prikupljanje arheoloških saznanja na području Značajnog krajobraza Bijeli potoci - Veliko Kamensko sa Konzervatorskim odjelom iz Gospića.
12. Sastanci i terenski obilasci sa udrugom građana „Prijatelji Gacke“ vezano za revitalizaciju Značajnog krajobraza Gacko polje.
13. Obilazak Spomenika prirode spilja Ostroviča u svrhu izrade inventarizacijske geomorfološke studije i izrade speleološkog nacrtā.
14. Sudjelovanje na raznim edukacijama vezano za praćenje vidre i šišmiša, praćenja velikih zvjeri, te godišnjem Seminaru čuvara prirode.
15. Niz sastanaka i svakodnevnih kontakata sa raznim dionicima prostora kao što su lovo zakupnici, šumarije, vodoprivreda, komunalne službe i druge relevantne službe i institucije iz sektora zaštite prirode.
16. Tijekom godine izvršeno je opremanje, nabavka raznih tehničkih i softverskih pomagala za provođenje terenskih poslova, prikupljene podloge, instalirani programi ( digitalna kartografija).



5. **Speleološko i biospeleološko istraživanje četiri speleološka objekta: Hodakova špilja na Ličkoj Plješivici, Vodena spilja kod Loskuna, Crno vrelo u kanjonu Une te Špilja Pijavica kod Senja**

Istaknute prirodne vrijednosti Ličko-senjske županije su speleološki objekti: špilje i jame, kao iznimni elementi krške endogene geomorfologije Hrvatske i Dinarskih planina, ali ujedno i paleontološka i arheološka nalazišta te jedinstvena podzemna staništa sa stenoendemičnim, rijetkim, često još i znanstveno neopisanim reliktnom vrstama živih organizama, primarno faune, ali i drugih skupina živih organizama - bakterija, protista te mikobiota (gljiva). Speleološki objekti su ujedno i potencijalni promotivni, edukativni i turistički element ponude Ličko-senjske županije, koji još uvijek nije u punom potencijalu aktiviran.

Kroz provedbu projekta Speleološko i biospeleološko istraživanje četiri speleološka objekta: Hodakova špilja na Ličkoj Plješivici, Vodena spilja kod Loskuna i Crno vrelo u kanjonu Une te špilja Pijavica kod Senja, obavljena su bazna speleološka i speleoronička istraživanja, kao i topografska snimanja navedenih speleoloških objekata. Uz ova bazna speleološka istraživanja, provedena su i bazna biospeleološka istraživanja, koja su obuhvatila analizu mikroklima, definiranje špiljskih staništa te špiljske bioraznolikosti. Uz otkriće brojnih novih predstavnika špiljske faune i mikobiota, utvrđene su i neke svoje nove za znanost. Analizom špilja, utvrđeni su i novi arheološki nalazi.

Za potrebe namjenskih istraživanja u okviru Projekta, istraživački tim, koji uključuje speleologe, speleoroničce i biospeleologe proveo je stručna istraživanja kroz dva terenska istraživanja u listopadu i studenom 2023. godine. Sudjelovala su 4 istraživača iz više speleoloških društava, te nekoliko terenskih suradnika.

Tablica 1.1. objekti planirani za istraživanje u okviru predmetnog Projekta.

RB	Naziv SO	Položaj SO	Koordinate	Vrijednosti SO
1	Hodakova špilja	Željava, Lička Plješivica	44.838899 / 15.746751 / 563 mnv	Iznimno atraktivan SO. Ostaci obrambenog zida. Arheološko i paleontološko nalazište. Utvrđena kolonija šišmiša.

				Potencijalno iznimna biospeleološka važnost.
2	<b>Vodena spilja kod Loskuna</b>	Loskun, Kanjon Une	44.693805 / 15.957669 / 245 mnv	Hidrološki aktivan SO. Veliki speleološki potencijal. Utvrđena kolonija šišmiša. Utvrđena iznimna biospeleološka važnost.
3	<b>Crno Vrelo</b>	Štrbci, Kanjon Une	44.663118 / 15.993287 / 248 mnv	Zarušen, hidrološki aktivan SO. Potencijalno iznimna speleo i biospeleološka važnost.
4	<b>Pijavica</b>	Uvala Pijavica, Senj	373154,212 / 4986951,795 / 0 mnv	Bivša velika kolonija šišmiša. Moguć turističko-promotivni objekt.

### **Hodakova špilja**

Koliko je poznato, Hodakovu špilju prvi spominje austrijski arheolog i povjesničar Carl Patsch (1865.-1945.), u svom djelu, *Die Lika in römischer Zeit*, objavljenom u Beču iz 1900. godine, u kojem je navodi pod imenom Kundrić-hohle, kao i da se nalazi iznad imanja Odak. Pod istim imenom navodi je i Dragutin Hirc, u svom čuvenom djelu: *Prirodni zemljopis Hrvatske: Lice naše domovine*, iz 1905. godine. Međutim, naš čuveni geolog Dragutin Gorjanović-Kramberger, je 1912. u radu: *Izveštaj speleološkog odbora za godinu 1911.*, navodi kao - Hodakova pećina kod Petrova sela. Zagrebački speleolog Vladimir Redenšek, je istražuje 25. srpnja 1952. godine, pri čemu izrađuje njen topografski nacrt te daje prve podatke o mikroklimi te biološkim nalazima. On je 1957. u članku: *Popis spilja i ponora u Hrvatskoj*, navodi kao Hodakova ili Kundrića pećina, dok je u radu *Topografski opis pećina u Nacionalnom parku Plitvička jezera*, iz 1958. godine, naziva Hodakova pećina. Speleološki nacrt daje Grupa autora 1961. u *Speleološkom katastru za kartu Gospić 2*, a nalaz špiljskog kornjaša podzemljara, *Parapropus sericeus* daje Egon Pretner, 1977. godine u radu *Koleopterološka fauna pećina i jama Hrvatske s historijskim pregledom istraživanja*. Nakon



Redenška, nema podataka za daljnja istraživanja, vjerojatno i zato jer se špilja nalazila iznad vojnog aerodroma Željava, pa nije bio dozvoljen pristup.




Prva dvorana Hodakove špilje, foto R. Ozimec



Arheološki nalazi iz Hodakove špilje, foto R. Ozimec





Druga dvorana Hodakove špilje s podzemnim jezerom, foto D. Basara



Faleontološki nalazi iz Hodakove špilje, foto D. Basara



### *Vodena špilja kod Loskuna*

Vodenu špilju kod Loskuna za širu znanstvenu javnost prvi puta otkriva R. Ozimec, 29. listopada 2022., prilikom istraživanja područja Loskuna za potrebe izrade stručne podloge za budući Regionalni park Lička Plješivica - Una. Tom prilikom utvrđuje točan položaj, procjenjuje potencijal za daljnja istraživanja, provodi mikroklimatske izmjere, sakuplja vodenu špiljsku faunu te izrađuje opsežnu fotodokumentaciju špilje i organizama.




Speleoronilačko istraživanje Vodene špilje kod Loskuna, 04.10.2023. foto R. Ozimec

### *Crno vrelo*

Istraživanja speleološkog objekta Crno vrelo nisu završena zbog zarušenog vodenog kanala, te će se ista nastaviti u sljedećem razdoblju. Potrebno je kopanje i otvaranje zarušenog vodenog kanala, koji je otvoren tek jedan metar u dubinu.





Pogled na glavni tok Crnog vrela u pravcu Une, foto R. Ozimec



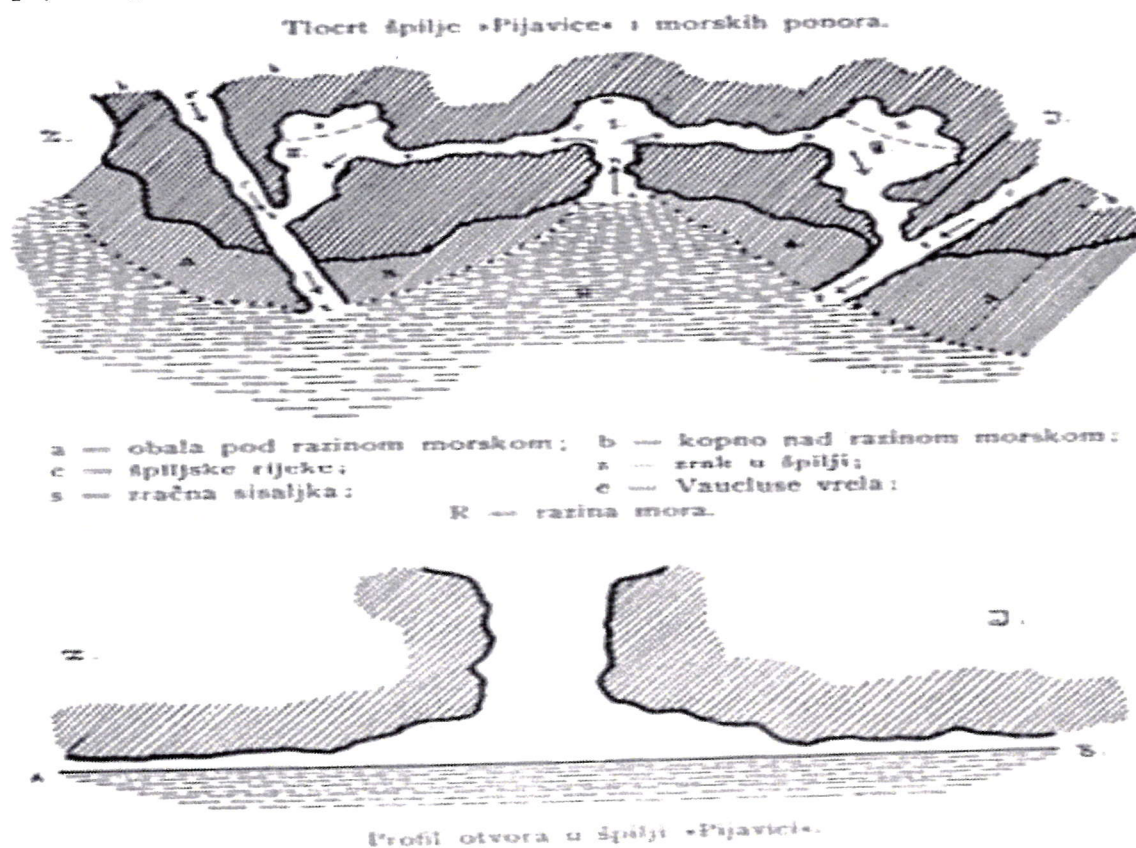
Probno iskapane špiljskog kanala Crnog vrela, foto R. Ozimec



## Špilja Pijavica

Anhijalinu špilju Pijavica kod Senja prvi spominje rođeni Vinkovčan, ornitolog, profesor Milan Marek (1860.-1937.) u članku *Ornithologisches aus Zengg*, objavljenom u časopisu *Ornithologisches Jahrbuch - Organ für das palaearktische Faunengebiet*, 1899. godine u gradu Hallein u Austriji. U radu navodi provedbu istraživanja 26. i 27. lipnja 1899. te nalaz špiljskog goluba (*Columba livia* Gmelin, 1789) u špilji.

Prvu detaljniju analizu špilje Pijavica objavljuje profesor i geomorfolog Stjepan Vuksan iz Karlovca u djelu *Fenomenalni oblici Krasa u Hrvatskom Primorju*, objavljenom najprije kao samostalna knjiga u Senju 1907. godine, a potom u časopisu *Glasnik Hrvatskoga prirodoslovnoga društva*, 1909. godine u Zagrebu. U radu daje prvi nacrt špilje, više teoretsku geomorfološko-hidrološku skicu, nego realnu situaciju. U istom radu daje i prve fotografije špilje, kojima prikazuje ulaz u špilju s kopna i mora



Naslovnica rada *Fenomenalni oblici Krasa u Hrvatskom Primorju* i prvi nacrt špilje (prema Vuksan, 1907).

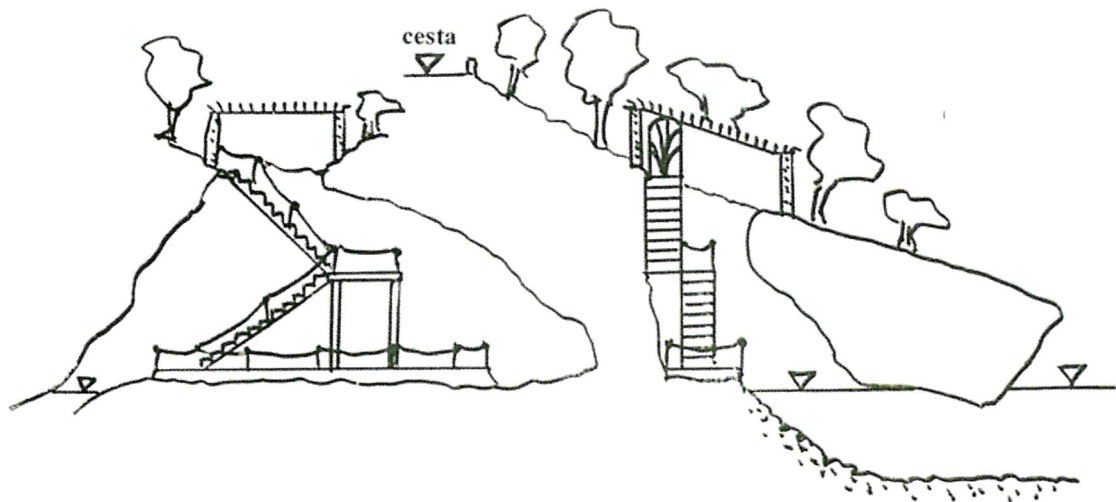
Najopsežniji prikaz Pijavice dao je zagrebački speleolog Vlado Božić, u članku *Špilja Pijavica - nekad i danas*, objavljenom 2005. u časopisu *Senjski zbornik*. U radu daje djelomičan pregled




povijesnih istraživanja špilje te detaljni pregled recentnih istraživanja i inicijativa, među kojom se ističe prijedlog i skica potencijalnog turističkog uređenja špilje, topografski položaj Pijavice kao i prvi cjeloviti nacrt. U radu se uz više sad već povijesnih crno-bijelih fotografija daje i prvi sustavni popis autoru poznatih referenci.

### Skica prijedloga turističkog uređenja špilje PIJAVICE

Prema skici Anđelka Novosela priredio Vlado Božić



Skica prijedloga turističkog uređenja špilje Pijavica koju je prema skici A. Novosela priredio V. Božić (prema Božić, 2005)

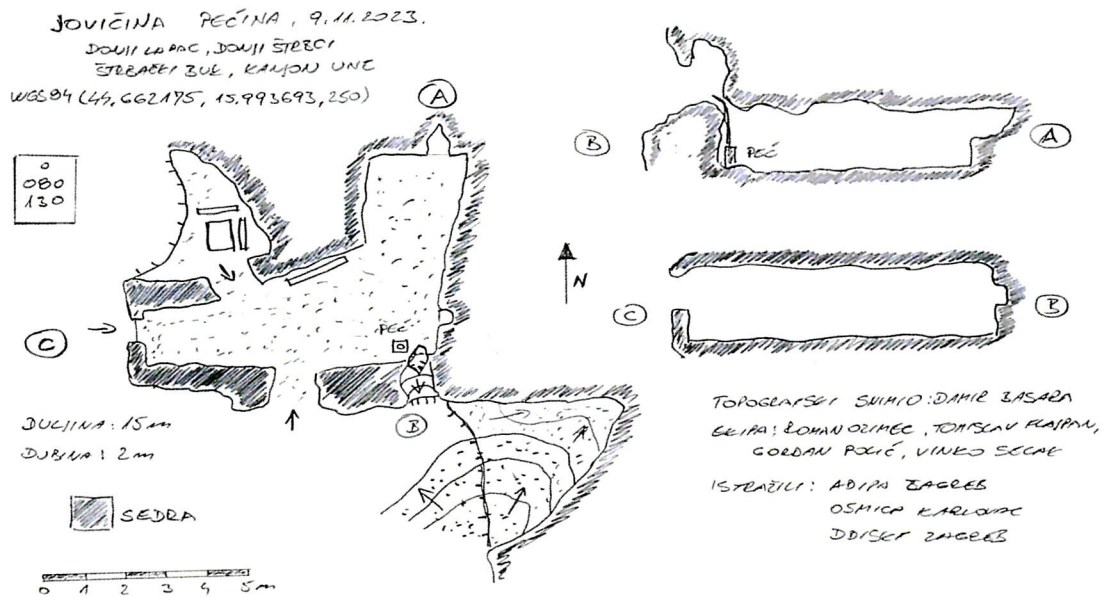


Pogled s mora na ulaz špilje Pijavica, foto R. Ozimec



## Jovičina pećina

U sedri izdubljena špilja-stan s vratima i prozorima te policama za stvari, jedna velika prostorija u obliku slova L visine 2 m prosječne širine 3-4 m sa jednim prozorom i dvojna vrata. S obje strane nalaze se nastavci stropa prirodne špilje.



## Topografski nacrt



Foto D. Basara



### Veliko Seoce pećina

Rekognosciranjem trase pruge od izvora Loskun do Štrbačkog buka pronađena je nova izvor špilja Veliko Seoce, vrlo perspektivna za daljnja istraživanja. Špilju treba speleološki istražiti i topografski snimiti te provesti biospeleološka istraživanja. Moguće je da se brzo dođe do veće akumulacije vode jer je očigledno da se radi o fosilnoj, povremeno aktivnoj izvor špilji.





Foto D. Basara

\*Podaci i fotografije o speleološkim objektima preuzeti su iz Finalnog izvještaja projekta Speleološko i biospeleološko istraživanje četiri speleološka objekta: Hodakova špilja na Ličkoj Plješivici, Vodena špilja kod Loskuna i Crno vrelo u kanjonu Une te špilja Pijavica kod Senja, autori: Mr. sc. Roman Ozimec Damir Basara, instruktor speleologije, naručitelj: Javna ustanova za zaštitu i očuvanje prirode Ličko-senjske županije.

## 6. Inventarizacija vaskularne flore na području posebnog botaničkog rezervata „Lun-divlje masline“

Kako bi se prikupili recentni podaci o flori Posebnog botaničkog rezervata „Lun - divlje masline“, Javna ustanova za zaštitu i očuvanje prirode Ličko-senjske županije zatražila je provedbu inventarizacije flore na navedenom zaštićenom području.

Područje lunskih maslinika obuhvaća jedno od malobrojnih mjesta na Mediteranu gdje su očuvana stara stabla divlje masline (*Olea europaea* L. var. *sylvestris* Brot.) u svom prirodnom okruženju, te je botanička vrijednost ovog područja prepoznata prije više desetljeća. Rješenjem Zavoda za zaštitu prirode u Zagrebu 95/1-1963., od 16. ožujka 1963. godine, predio od 21,93ha je proglašen zaštićenim kao posebni botanički rezervat „Lun - divlje masline“. Na iznimno kamenitom i nepristupačnom terenu nalaze se samonikla stabla divljih maslina, od kojih neka imaju i više od 1000 godina starosti. Danas je prisutno oko 1500 stabala maslina, od kojih je samo njih stotinjak pripada pitomim maslinama (Župan 2021). Kako ovaj prostor nije bio pogodan za uzgoj poljoprivrednih kultura, rano se razvilo maslinarstvo te su na mnoge divlje masline danas nacijepijene pitome sorte, čime je u velikoj mjeri očuvan izvorni izgled prostora. Jedina druga gospodarska grana na ovom području kroz povijest je bilo stočarstvo, te se uzgoj i ispaša ovaca i danas zadržala na dijelu zaštićenog područja. Stoga je današnji izgled rezervata „Lun - divlje masline“ rezultat višestoljetnog načina uzgoja maslina i ovaca od strane lokalnog stanovništva, čiji su se običaji i praksa zadržali do danas.

Iako je područje zaštićeno već 60 godina, područje je sustavno floristički istraženo samo 2012. godine, kad je provedeno istraživanje radi izrade stručne podloge za proglašenje značajnog krajobraza „Lunski maslinici“ (Boršić i sur. 2013). Tada je zabilježeno 206 vrsta na širem području, koje je obuhvatilo površinu od 131,29ha, čime se prikupljeni podaci odnose na znatno veće područje od Posebnog botaničkog rezervata „Lun - divljem masline“.

Terensko istraživanje provedeno je u proljeće 2023. godine na ukupno 14 lokaliteta. Tijekom istraživanja zabilježeno je ukupno 122 vrste u 47 porodica dok prosječan broj vrsta po točki istraživanja iznosi 46,86. Najveći broj vrsta zabilježen je na lokalitetima Lun-b2 (64) i Lun-a2 (60), a najmanji broj na lokalitetima Lun-d2 (30) i Lun-c1 (36.) Lokaliteti s većim brojem zabilježenih vrsta nalaze se otvorenom dijelu rezervata u čijoj blizini se nalazi tor za ovce tako da je pašni pritisak znatno veći na ovom dijelu rezervata, što se odražava i u raznolikosti flore kroz veću prisutnost ruderalnih elemenata. Lokaliteti s niskim brojem vrsta se nalaze u starom masliniku ili na prijelazu iz makije u maslinik, te obje lokacije pokazuju tragove sušenja borovica.



Lun-a1	363134	4948750	Pašnjak s izraženim ruderalnim elementima i dominacijom čepljeza	Tor za ovce se nalazi uz suhozid uz cestu
Lun-a2	363308	4948775	Maslinik na kamenjaru, u prizemnom sloju dominira čepljez	Tragovi intenzivne ispaše ovaca
Lun-b1	363293	4948657	Pašnjak na kamenjaru koji prelazi u maslinik	Tragovi intenzivne ispaše ovaca
Lun-b2	363320	4948601	Maslinik na kamenjaru	Tragovi intenzivne ispaše ovaca
Lun-c1	363381	4948471	Stari maslinik na kamenjaru	Tragovi sušenja borovica te intenzivne ispaše
Lun-c2	363491	4948426	Stari maslinik s elementima makije crnike	Ispaša u prizemnom sloju
Lun-d1	363546	4948342	Stari maslinik koji se koristi i kao pašnjak	Prisutni tragovi sušenja borovica
Lun-d2	363583	4948208	Prijelaz iz makije divlje masline i borovice u stari maslinik	Prisutni tragovi sušenja borovica

Lun-e1	363589	4948137	Prijelaz iz makije divlje masline i borovice u stari maslinik	Prisutni tragovi sušenja borovica
Lun-e2	363687	4948145	Stari maslinik s elementima makije divlje masline i borovice	Ispaša u prizemnom sloju
Lun-f1	363749	4948082	Stari maslinik koji se koristi i kao pašnjak	/
Lun-f2	363813	4948001	Makija divlje masline i borovica	Vidljivi tragovi sušenja borovica
Lun-g1	363737	4947917	Makija divlje masline i borovica	Vidljivi tragovi sušenja borovica
Lun-g2	363923	4947948	Stari maslinik koji se koristi i kao pašnjak	Ispaša u prizemnom sloju

*Terenski lokaliteti (točke istraživanja) na kojima je provedeno istraživanje vaskularne flore posebnog botaničkog rezervata „Lun – divlje masline“.*





*Stabla maslina različite starosti sa znakovima intenzivne ispaše u prizemnom sloju (lokalitet Lun-d1).*



*Zatrpani kop vodovoda Novalja-Lun predstavlja povoljno stanište za ruderalne vrste (lokalitet Lun-a1).*





Stara maslina sa divljim maslinama koje rastu iz kamenjara, posebni botanički rezervat „Lun-divlje masline“ (Lokalitet Lun-g2). Foto: Luka Škunca.

\*Podaci i fotografije preuzeti iz stručnog elaborata Inventarizacija vaskularne flore na području posebnog botaničkog rezervata „Lun-divlje masline“, Udruga BIOM, autori: Tomislav Hudina i Luka Škunca, naručitelj JU za zaštitu i očuvanje prirode LSŽ.



## 7. Monitoring šumskih koka na području Ličke Plješivice

Projekt „Monitoring šumskih koka na području Ličke Plješivice“ počeo je u proljeće 2023. godine i trajao je godinu dana. Kao polazište za istraživanje poslužili su povijesni podatci o nazočnosti tetrijeba gluhana na području masiva, upotpunjeni recentnijim istraživanjima te vrste na području NP „Plitvička jezera“ (2011. –2013.) te u sklopu projekta „Genetske značajke tetrijeba gluhana (*Tetrao urogallus* L.) na području hrvatskog dijela masiva Ličke Plješivice“ (projekt je financiran u sklopu potpora u znanosti, terenski dio istraživanja obavljen je od 3. do 5. prosinca 2018.). Recentni podatci o nazočnosti velikog tetrijeba skupljeni su i od šumarskog osoblja i lovaca.

Zbog ograničenog vremena izostala je opsežnija prostorna analiza povijesnih promjena u strukturi staništa i strukturi šuma istraživanog područja. To bi u budućnosti svakako trebalo provesti kako bi se dobila jasnija slika o razlozima nestanka te vrste s pojedinih područja. Nadalje, potrebno je nastaviti praćenje tetrijeba i skupiti uzorke za DNK analizu. Rezultati će poslužiti kao osnova za izbor jedinki ako se misli provesti obnova populacije ispuštanjem iz drugih područja.



Slika 2. Izmet tetrijeba gluhana.



Slika 3. Otisci stopala tetrijeba gluhana

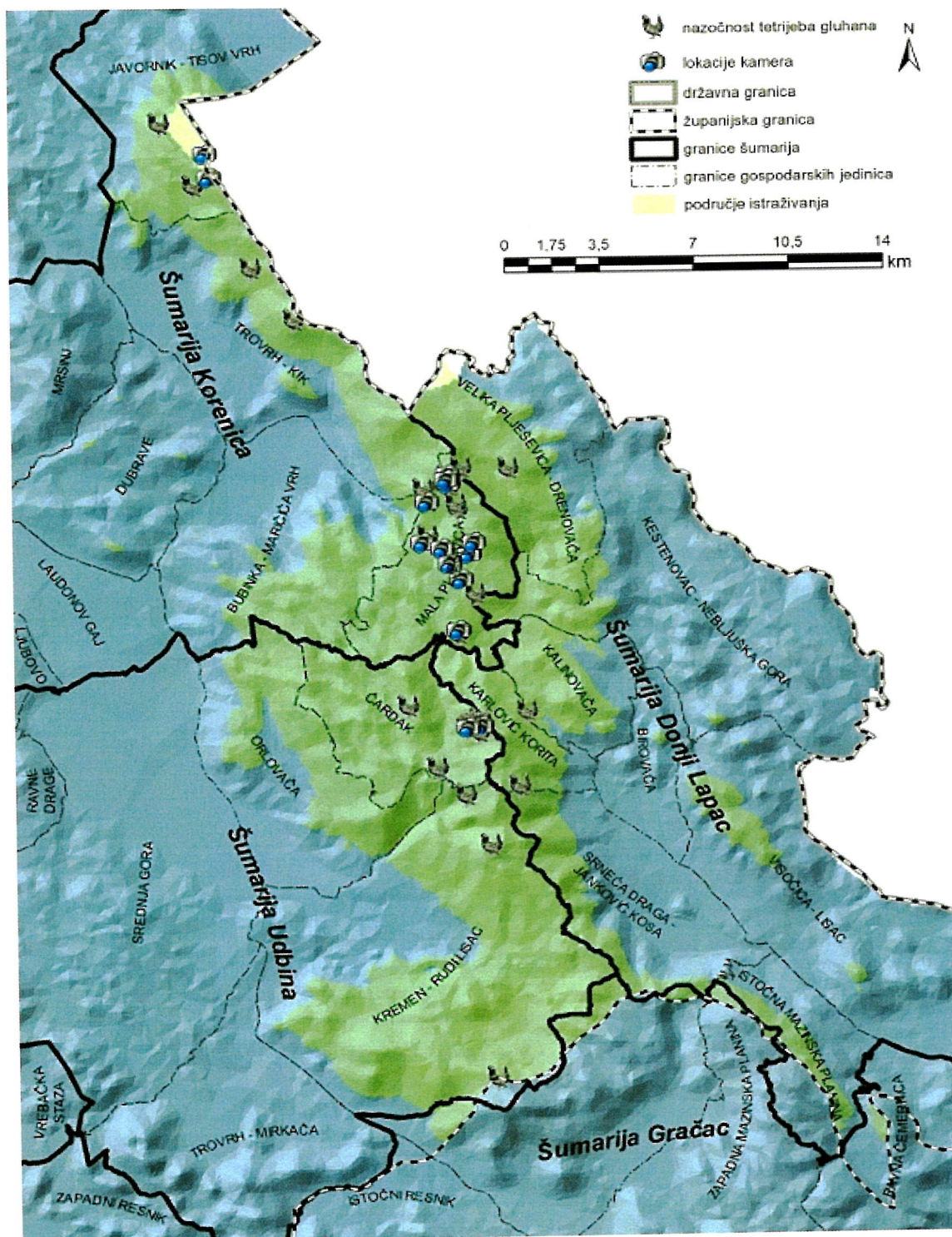


Slika 4. Mužjak tetrijeba gluhana snimljen fotozamikom



Slika 5. Pero tetrijeba gluhana





Slika 1. Područje istraživanja tetrijeba gluhana s gospodarskom podjelom šuma, lokacijama nazočnosti tetrijeba gluhana i lokacijama fotozamki

\*Podaci i fotografije preuzeti iz stručnog elaborata Monitoring šumskih koka na području Ličke Plješevice; izvršitelj Sveučilište u Zagrebu, Fakultet šumarstva i drvne tehnologije, Zavod za zaštitu šuma i drveno gospodarstvo; voditelj istraživanja Krešimir Krapinec; naručitelj: JU za zaštitu i očuvanje prirode LSŽ.



## 8. Kulturna baština na području budućeg Regionalnog parka Lička Plješivica Una

Javna ustanova za zaštitu i očuvanje prirode Ličko-senjske županije za potrebe izrade stručne podloge za proglašenje Regionalnog parka Lička - Plješivica -Una ugovorila je s Konzervatorskim odjelom u Gospiću istraživanje kulturne baštine na spomenutom području. Elaborat zaštite i očuvanja kulturnih dobara izradili su : Leposava Petri dipl. arh., Nediljko Vančo dipl. pov. umj. Vinko Madiraca, dipl. arheol.

Istraživanjima je utvrđeno stanje arheološke baštine na području naselja koreničkog, bjelopoljskog, udbinskog te lapačkog i pounjskog kraja. Na području budućeg Regionalnog parka Lička Plješivica - Una evidentirano je osamdesetak arheoloških nalazišta, zona i struktura prapovijesne, antičke, srednjovjekovne i novovjekovne datacije. Značajna karakteristika arheološke baštine na navedenom području jest gotovo potpuni izostanak arheoloških istraživanja (osim na području naselja Udbine).

### POPIS ARHEOLOŠKIH NALAZIŠTA, ZONA I STRUKTURA:

<i>r. br.</i>	<i>nalazište</i>	<i>naselje/općina</i>	<i>datacija</i>	<i>status zaštite</i>
1.	Željava, Hodakova pećina	Plitvička jezera	prapovijest	E
2.	Šeganovac, Kovrčni brdeljak	Plitvička jezera	prapovijest	E
3.	Pećane, Svilareva gradina	Udbina	prapovijest	E
4.	Pećane, Masnikosina gradina	Udbina	prapovijest	E
5.	Pećane, Suva špilja	Udbina	prapovijest (?)	E
6.	Pećane, Vodena špilja	Udbina	prapovijest	E
7.	Jošani, Mamulina pećina	Udbina	prapovijest	E
8.	Jošani, gradina na Sadakovom brdu	Udbina	prapovijest	E
9.	Jošani, gradina na brdu Kurozeb	Udbina	prapovijest	E
10.	Udbina, arheološka zona Gradina	Udbina	prapovijest	Z-5938
11.	Visuč, Kozja draga, gradina na brdu Veljun	Udbina	prapovijest	E
12.	Visuč, Mrđina grumila	Udbina	prapovijest (?)	E
13.	Visuč, Potkraj, gradina Krdašica	Udbina	prapovijest	E
14.	Visuč, Potkraj, Gradina	Udbina	prapovijest	E
15.	Donji Lapac, gradina na brdu Obljaj	Donji Lapac	prapovijest	E
16.	Dnopolje, Gradina	Donji Lapac	prapovijest	E
17.	Dnopolje, Počučina glavica	Donji Lapac	prapovijest	E
18.	Dnopolje, Šašića glavica	Donji Lapac	prapovijest	E
19.	Dnopolje, Tišmina glavica	Donji Lapac	prapovijest	E
20.	Korita lapačka, Visoka glavica/Crni vrh	Donji Lapac	prapovijest	E
21.	Kruge, Veliko Kamensko, Gradina	Donji Lapac	prapovijest	E

22.	Nebljusi, Gradina	Donji Lapac	prapovijest	E
23.	Nebljusi, Špilja Krčevine	Donji Lapac	prapovijest	E
24.	Mišljenovac, Delanova glavica	Donji Lapac	prapovijest	E
25.	Bušević, Buševićka glavica	Donji Lapac	prapovijest	E
26.	Gornji Štrbci, Bubale, Bubalska glavica	Donji Lapac	prapovijest	E
27.	Gornji Štrbci/Donji Štrbci, Gradina	Donji Lapac	prapovijest	E
28.	Frkašić, lokalitet Rimski kamen	Udbina	antika/Rim	E
29.	Pećane, Vijenci	Udbina	antika/Rim	E
30.	Podudbina, rimska ara/pot. rimsko naselje	Udbina	antika/Rim	E
31.	Oraovac, Čelina gradina	Donji Lapac	antika/Rim	E
32.	Donji Lapac, gradina na brdu Obljaj	Donji Lapac	antika/Rim	E
33.	Gornji Štrbci/Donji Štrbci, Gradina	Donji Lapac	antika/Rim	E
34.	Kompolje koreničko, lokalitet Crkvina	Plitvička jezera	srednji vijek	E
35.	Bjelopolje, lokalitet Crkvina	Plitvička jezera	srednji vijek	Z-7381
36.	Frkašić, utvrda na bilu Risovac	Udbina	srednji vijek	E
37.	Frkašić, srednjovjekovna parcelacija (?)	Udbina	srednji vijek	E
38.	Klašnjica, parcelacija	Udbina	srednji vijek (?)	E
39.	Grabušić, arheološki lokalitet Banovići - Crkvina	Udbina	srednji vijek	P-6173
40.	Pećane, lokalitet Vijenci - Crkvina	Udbina	srednji vijek	E
41.	Jošani, Crkva sv. Jovana i srednjovjekovno groblje	Udbina	srednji vijek	Z-328
42.	Jošani, parcelacija	Udbina	srednji vijek (?)	E
43.	Jošani, lokalitet Groblje (?)	Udbina	srednji vijek (?)	E
44.	Udbina, arheološka zona Gradina	Udbina	srednji vijek	Z-5938
45.	Udbina, lokalitet Karaula	Udbina	srednji vijek	E
46.	Udbina, arheološko nalazište Ostatci katedrale sv. Jakova (Korija)	Udbina	srednji vijek	Z-5932
47.	Podudbina, Arheološki lokalitet sv. Marko-Grob	Udbina	srednji vijek	Z-5946
48.	Visuč, Kozja draga, Gradina - lovački dvorac kneza Ivana Karlovića	Udbina	srednji vijek	E
49.	Visuč, Kozja draga, parcelacija	Udbina	srednji vijek (?)	E
50.	Visuč, Potkraj, parcelacija	Udbina	srednji vijek (?)	E
51.	Visuč, lokva Smrdelj/lokva Selište	Udbina	srednji vijek (?)	E
52.	Visuč, lokalitet Tišmin varoš - Crkvina	Udbina	srednji vijek	E
53.	Visuč, Arheološki lokalitet Kosanović Gaj - Crkvina	Udbina	srednji vijek	P-6081
54.	Donji Lapac, lokalitet groblje Vedriš - Crkvina	Donji Lapac	srednji vijek	E
55.	Donji Lapac, lokalitet stari grad	Donji Lapac	srednji vijek	E
56.	Dnopolje, lokalitet Dnopoljske rudine - groblje sa stećcima	Donji Lapac	srednji vijek	E
57.	Dnopolje, lokalitet Dolovi - groblje sa stećcima	Donji Lapac	srednji vijek	E
58.	Kestenovac, lokalitet Crkvina	Donji Lapac	srednji vijek	E
59.	Nebljusi, lokalitet Crkvina (?)	Donji Lapac	srednji vijek	E




60.	Oraovac, Jankovića pećina	Donji Lapac	srednji vijek	E
61.	Željava, Hodakova pećina	Plitvička jezera	novi vijek	E
62.	Stara Željava, lokalitet Čardak (?)	Plitvička jezera	novi vijek	E
63.	Kompolje koreničko, lokalitet Kulina	Plitvička jezera	novi vijek	E
64.	Gradina korenička, Arheološko nalazište Krst	Plitvička jezera	novi vijek	Z-7653
65.	Bjelopolje, Arheološko nalazište Šanci	Plitvička jezera	novi vijek	Z-7381
66.	Ponor korenički, lokalitet raštel Ružica	Plitvička jezera	novi vijek	E
67.	Frkašić, Utvrda Sokolovača	Udbina	novi vijek	E
68.	Frkašić, Čudića kulina	Udbina	novi vijek	E
69.	Pećane, lokalitet Vijenci - šanac	Udbina	novi vijek	E
70.	Pećane, Suva špilja	Udbina	novi vijek	E
71.	Udbina, lokalitet ostatci crkve sv. Nikole	Udbina	novi vijek	E
72.	Podudbina, ostatci kule Osmana Kraljevca (?)	Udbina	novi vijek	E
73.	Visuč, Arheološko nalazište Veljun - Logorište	Udbina	novi vijek	Z-7684
74.	Visuč, lokalitet Čardačište	Udbina	novi vijek	E
75.	Oraovac, Čelina gradina	Donji Lapac	novi vijek	E
76.	Kruge, lokalitet Pogledalo - <i>blockhaus</i>	Donji Lapac	novi vijek	E
77.	Nebljusi, kanal u polju	Donji Lapac	novi vijek	E
78.	Nebljusi, lokalitet Gradina – šanac i čardak	Donji Lapac	novi vijek	E

Osnutak Regionalnog parka prirode mogao bi predstavljati značajan iskorak u poticanju budućih istraživanja, ovog nesumnjivo arheološki bogatog područja. Kao izrazite arheološke slojeve u smislu horizontalne stratigrafije prostora mogu se istaknuti tri veće cjeline, koje su uzrokovane društvenim uvjetima u prapovijesnim i povijesnim razdobljima, a utemeljene su upravo u prirodnoj morfologiji:

- prapovijesna gradinska naselja smještena na obroncima Ličke Plješivice koji se spuštaju prema krškim poljima
- srednjovjekovne utvrde, naselja i pozicije crkava (crkvine) na povišenim rubovima krških polja i obroncima Ličke Plješivice.
- novovjekovne vojnokrajiške utvrde i čardaci smješteni na strateški i/ili pogranično važnim pozicijama te prometnim pravcima.



Područje Ličke Plješivice i Pounja obiluje postojećim povijesnim putevima koji su morfološki povezani s arheološkim nalazištima, a pritom su pogodni za revitalizaciju u smislu brdskog turizma.



Udbina, arheološka zona Gradina



Donji Lapac, gradina na brdu Obljaj





Udbina, arheološko nalazište Ostatci katedrale sv. Jakova (Korija)



Podubina, Arheološki lokalitet sv. Marko-Grob




## 9. Projekti Javne ustanove

### 9.1. Uređenje infrastrukture za prijem posjetitelja u posebnom rezervatu šumske vegetacije „Laudonov gaj“


Svrha projekta "Uređenje infrastrukture za prijem posjetitelja u posebnom rezervatu Laudonov gaj" je izgraditi, unaprijediti i razviti turističku infrastrukturu za prijem posjetitelja u zaštićenom području prirode "Laudonov gaj". Ovim će se projektom izgraditi infrastruktura za prijem posjetitelja/turista u funkciji valorizacije prirodne baštine i destinacije te uvesti rješenja koja doprinose zelenoj i digitalnoj tranziciji, aktivnostima promocije i marketinga infrastrukture u funkciji održivog razvoja destinacije te aktivnostima promidžbe i vidljivosti projekta. Ulaganja kroz ovaj projekt bi doprinijela rasterećenju prekomjernog turizma u najrazvijenijim turističkim područjima (NP Plitvička jezera) te produljenju turističke sezone. Infrastruktura uključuje uspostavu prijemnog punkta i uređenje parkirališta u ulaznoj zoni, izgradnju i montiranje uzdignute drvene staze duž cijele zone šetnice te izgradnju i montiranje sjenice (učionice na otvorenom), montiranje edukacijskih pomagala i interpretacijskih elemenata (interpretacija kulturne baštine, interpretacije prirodne baštine šuma hrasta lužnjaka te interpretacija prirodne baštine vodeni habitati). Projektom bi se izravno doprinijelo zaštiti prirodne i kulturne baštine u zaštićenom području i dijelu ekološke mreže NATURA 2000 te bi izravno utjecalo na unaprjeđenje turističke ponude i turističkog razvoja Općine Udbina.

Uređenjem infrastrukture za posjetitelje kroz ovaj projekt, posebno izgradnjom izdignutih šetnica, stvorili bi se uvjeti za cjelogodišnje posjećivanje ovoga u zimskim mjesecima naplavljenog zaštićenog područja prirode. Ovim bi projektom područje Općine Udbina, koja prema podacima iz 2020. godine pripada IV. kategoriji ITR, dobila suvremeno opremljenu, vrijednu te u nacionalnim ali i međunarodnim okvirima (zbog povijesne uloge i značaja Ernsta Gideona Laudona) prepoznatljivu turističku atrakciju. **Vrijednost projekta iznosi 1.901.631,96 eura.** Projekt je u 2023. godini prijavljen na Javni poziv Ministarstva turizma „Regionalna diversifikacija i specijalizacija hrvatskog turizma kroz ulaganja u razvoj turističkih proizvoda visoke dodane vrijednosti“.











## 9.2. Planinski centar „Bijeli Potoci“ – Natura 2000 tematski park

Planinski centar „Bijeli Potoci“ – Natura 2000 tematski park zamišljen je kao tematski park u kojem bi se stavljanjem u funkciju tematskih sadržaja uređenjem i opremanjem infrastrukture za posjetitelje uspostavio cjeloviti multifunkcionalni okvir za kontrolirani i održivi prijem posjetitelja u zaštićeno područje ekološke mreže Natura 2000. Ciljane skupine ovog projekta su ljubitelji prirode, izletnici, rekreativci, planinari, biciklisti, učenici škola u prirodi. Tijekom 2022. godine projekt je prijavljen na Javni poziv „Priprema projektno-tehničke dokumentacije za projekte u području digitalne transformacije i zelene tranzicije“ raspisanog od strane Ministarstva regionalnog razvoja i fondova Europske unije. Nakon pozitivno ocijenjene prijave Javne ustanove na javni poziv za dodjelu bespovratnih sredstava „Priprema projektno-tehničke dokumentacije za projekte u području digitalne transformacije i zelene tranzicije“ koja potječu iz Mehanizma za oporavak i otpornost, s ministrom regionalnog razvoja i fondova Europske unije g. Šimom Erličem potpisan je Ugovor o financiranju izrade projektne dokumentacije za projekt uređenja Planinskog centra „Bijeli Potoci“ u značajnom krajobrazu „Bijeli Potoci-Kamensko“ na Ličkoj Plješivici. Ukupni prihvatljivi troškovi projekta procijenjeni su na iznos od 95.527,24 eura, od čega je 85.974,51 eura bespovratnih sredstava sufinanciranih od strane Ministarstva. Za isti je raspisana javna nabava te je po završetku iste s odabranim ponuditeljem početkom 2024. godine potpisan ugovor za izradu projektne tehničke dokumentacije. Rok za provedbu projekta je svibanj 2025. godine.








### 9.3. Uređenje posebnog botaničkog rezervata "Lun-divlje masline" za prijem posjetitelja

Nalazište divlje masline (*Olea oleaster*) prostire se na sjevernom dijelu poluotoka Lun (predjel južne Krune kod zaselka Dudići) na otoku Pagu, i to jugozapadnom stranom Gavranišća (između hrpta i ceste Lun-Novalja), na nadmorskoj visini između 90 i 120 m. Teren je vrlo kamenit, ispresijecan manjim škrapama i blokovima vapnenca, između kojih je mjestimično tanji ili deblji sloj crljenice s malobrojn timer elementima kamenjare. Obrast maslina je slab, te čitava površina izgleda kao kamenjara s rijetko razasutim stablima (visine 5-8 m, promjera 20-80 cm) zaobljenih krošnji. Ukupan broj starih maslina iznosi oko 1500, od čega je oko 100 stabala pitome masline.

Cilj projekta: Uspostaviti poučnu stazu u posebnom botaničkom rezervatu "Lun - divlje masline" sukladno propisanim uvjetima o korištenju zaštićenog područja prirode u edukativno-informacijske svrhe.

Opis projekta: Aktivnosti koje će se provoditi u okviru ovog projekta uključuju izradu poučne staze (pješačka infrastruktura, interpretacijska infrastruktura) sukladno izrađenom idejnom rješenju krajobraznog uređenja posebnog botaničkog rezervata "Lun-divlje masline". Izrađeno je idejno rješenje projekta, ishodovane su sve potrebne dozvole. **Vrijednost projekta iznosi 309.150,00 EUR.** Projekt je spreman za prijavu, te se realizacija projekta očekuje u narednom razdoblju.







#### 9.4. *Uklanjanje invazivne strane vrste *Herpestes javanicus auropunctatus* s otoka Škrda u Ličko-senjskoj županiji*

Projekt „Uklanjanje invazivne strane vrste *Herpestes javanicus auropunctatus* s otoka Škrda u Ličko-senjskoj županiji“ prijavljen je na Poziv za neposredno financiranje projekata "Kontrola populacija prioritetnih invazivnih stranih vrsta (JP ZO 6/2023) raspisanog od Fonda za zaštitu okoliša i energetske učinkovitost. Glavni cilj ovoga projekta je uspostaviti kontrolu utjecaja invazivnih stranih vrsta u dijelu područja u nadležnosti Javne ustanove za zaštitu i očuvanje prirode Ličko-senjske županije. Specifični cilj projekta je značajno smanjenje populacije malog indijskog mungosa na otoku Škrdi ili njegovo potpuno istrjebljenje. Aktivnosti koje će se provoditi u okviru ovoga projekta temelje se na metodologiji uklanjanja malog indijskog mungosa na otoku Škrdi. Projekt se financira u 100% iznosu od strane Fonda za zaštitu okoliša i energetske učinkovitost a vrijednost istoga je 140.500,00 eura. Vrijeme provedbe projekta je četiri godine (do 30. rujna 2027. godine).

#### 9.5. *Unapređivanje prekograničnih istraživačkih kapaciteta neophodnih za očuvanje bioraznolikosti - studija slučaja ris*

U srpnju 2023. godine na natječaj INterreg Hrvatska - Bosna i Hercegovina - Crna gora je prijavljen prijedlog projekta pod nazivom "Improving transboundary research capacities necessary for biodiversity protection – case study Eurasian lynx" (*Unapređivanje prekograničnih istraživačkih kapaciteta neophodnih za očuvanje bioraznolikosti - studija slučaja ris*). Vodeći partner je Veterinarski fakultet Sveučilišta u Zagrebu, a osim JU za zaštitu i očuvanje prirode LSŽ, partneri su Veterinarski fakultet Sveučilišta u Sarajevu, Nacionalni park Una te Centar za životnu sredinu Banja Luka. Cilj projekta je izgraditi prekograničnu mrežu ustanova te ojačati njihove kapacitete za provedbu najnovijih neinvazivnih metoda za istraživanje biološke raznolikosti. Studija slučaja će se temeljiti na risu (*Lynx lynx*), ugroženoj vrsti koju dijele partnerske zemlje Hrvatska i Bosna i Hercegovina. Projektne partnere će vrhunski znanstvenici educirati u metodama prikupljanja i obrade podataka pomoću automatskih kamera. Vrijednost Projekta je 75,494,90 eura.

#### 9.6. *Regionalni park Lička Plješivica- Una*

Javna ustanova za zaštitu i očuvanje prirode Ličko-senjske županije je tijekom 2021.,2022, i 2023. godine provela opsežna bio-ekološka, krajobrazna i kulturno-baštinska istraživanja područja koje obuhvaća istočne dijelove ekološke mreže HR2000632 Krbavsko polje, područje ekološke mreže HR2001058 Lička Plješivica u Ličko-senjskoj županiji, područja ekološke



mreže HR2000879 Lapačko polje, HR2001256 Međugorje - Stružnica, HR2001324 Bjelopolje, te dio područja Ličkog Pounja u Općini Donji Lapac koje uključuje naselja Mišljenovac, Kestenovac, Birovača, Nebljusi i Donji Štrbci sve do korita rijeke Une odnosno granice sa susjednom Bosnom i Hercegovinom. Drugim riječima, istraživanja i terenska prikupljanja podataka obuhvatila su prostor masiva Ličke Plješivice u Ličko-senjskoj Županiji, te dijelove područja Krbavskog polja i Koreničkog polja sa zonama ponora potoka Krbave i Korenice u podnožju Ličke Plješivice sa zapadne strane, odnosno dijelove Lapačkog polja i podplješivičke zaravni sve do korita rijeke Une na potezu od naselja Mišljenovac do naselja Melinovac u Općini Donji Lapac s istočne strane Plješivičkog masiva. Dio istraživanja i prikupljanje podataka nastavlja se provoditi i u 2024. godini s naglaskom na mapiranje kulturno povijesne baštine šireg područja i analizu potencijalnih staništa i rasprostranjenosti vrste *Tetrao urogallus* na Ličkoj Plješivici. U okviru dosadašnjih istraživanja izrađena je baza podataka s više od 2300 zabilježenih vrsta u predmetnom području, katastar koji obuhvaća preko 40 speleoloških objekata i bibliografska baza podataka s više od 250 literaturnih izvora. Baza podataka, svi elaborati istraživanja i okvirna granica područja predloženoga za zaštitu dostavljeni su Zavodu za zaštitu okoliša i prirode u digitalnom obliku. Područje predloženo za zaštitu prostire se na površini od oko 57.000 ha i u cijelosti obuhvaća dva već zaštićena područja prirode; značajni krajobraz Bijeli Potoci - Kamensko i posebni rezervat šumske vegetacije Velika Plješivica - Drenovača. S obzirom na bogatu i dobro očuvanu biološku i krajobraznu raznolikost, te smještaj koji čini izravnu poveznicu između dva nacionalna parka i to; NP „Plitvička jezera“ u Republici Hrvatskoj i NP „Una“ u susjednoj Bosni i Hercegovini, proglašenjem predloženog područja zaštićenim uspostavio bi se jedinstveni i kompaktni prostor zaštićenih područja prirode i stvorio široki i prostrani „zeleni pojas“ od lokalnog, nacionalnog ali i međunarodnog značenja.

Prijedlog je da se područje „Lička Plješivica - Una“ u cijelosti proglasi zaštićenima u odgovarajućoj kategoriji zaštite od lokalnog značenja unutar kojega je moguće izdvojiti barem četiri prostorna segmenta koji imaju bitna obilježja pogodna za zaštitu u kategoriji od nacionalnog značenja ,ili za zonu više zaštite unutar kategorije zaštite od lokalnog značenja i to; barem tri područja vršnih dijelova Ličke Plješivice iznad 1000m nadmorske visine koja su značajna za očuvanje strogo zaštićene vrste *Tetrao urogallus* i barem jedno područje koje obuhvaća istočnu padinu Ličke Plješivice iznad naselja Melinovac, a značajno je za očuvanje izvorne šumske vegetacije potpunog sklopa mješovite sastojine bukve i jele. Adekvatni oblik i kategorija zaštite predmetnog područja proizaći će iz stručne podloge. Proglašenjem područja „Lička Plješivica - Una“ zaštićenima stvorila bi se dodatna i dugoročna strateška dimenzija za

efikasnu i efektivnu zaštitu i očuvanje bogate prirodne i kulturne baštine istočnog dijela Ličko-senjske Županije. Kroz mehanizme upravljanja budućim zaštićenim područjem prirode moguće je uspostaviti participativni okvir za snažniji zamah održivoga razvoja lokalnih zajednica, unaprjeđenje kvalitete života u skladu s prirodom i opstanak lokalnog stanovništva u općinama Donji Lapac, Udbina i Plitvička Jezera.

#### 9.7. „Skriveni svijet ličkih šuma i voda“

Svrha projekta je očuvati i unaprijediti stanje očuvanosti staništa ciljne vrste *Myotis bechsteinii* u području ekološke mreže HR2000632 Krbavsko polje ujedno i posebnom rezervatu šumske vegetacije Laudonov gaj i staništa ciljne vrste *Telestes croaticus* u području ekološke mreže HR2001272 Jadova. Predmet projekta „Skriveni svijet ličkih šuma i voda“ je poboljšano upravljanje zaštićenim područjem prirode posebni rezervat šumske vegetacije Laudonov gaj i područjima ekološke mreže HR2000632 Krbavsko polje i HR2001272 Jadova.

Cilj projekta je očuvati povoljno stanje staništa ciljnih vrsta *Myotis bechsteinii* i *Telestes croaticus* na ukupnoj površini od 769,65 ha i to 674,19 ha staništa za ciljnu vrstu *Myotis bechsteinii* i 95,46 ha staništa za ciljnu vrstu *Telestes croaticus*. Polazište za projekt je očekivani doprinos poboljšanom upravljanju zaštićenim područjima/područjima ekološke mreže Natura 2000 u Republici Hrvatskoj i vrstama. Javnoj ustanovi je temeljem Javnog poziva za financiranje izrade projektne dokumentacije za prijavu projekata za financiranje iz Programa "Konkurentnost i kohezija 2021.-2027. Specifični cilj 2. vii raspisanog od Fonda za zaštitu okoliša i energetska učinkovitost odobreno 127.750,00 eura.



Hrvatski pijor (*Telestes croaticus*)



Velikouhi šišmiš (*Myotis bechsteinii*)



## 10. Financijski plan Javne ustanove za 2023. godinu

Na temelju članka 86. Zakona o proračunu („NN“br.144/21) i članka 15. Statuta Javne ustanove za upravljanje zaštićenim područjima i drugim zaštićenim dijelovima prirode na području Ličko-senjske županije („Županijski glasnik“ br. 27/19 i 18/20) Upravno vijeće donosi Godišnji izvještaj o izvršenju Financijskog plana Javne ustanove za zaštitu i očuvanje prirode Ličko-senjske županije za 2023. godinu.

Šifra	Naziv	Financijski plan 2023	I. Izmjene i dopune Financijskog plana za 2023.	II. Izmjene i dopune Financijskog plana za 2023.	III. Izmjene i dopune financijskog plana za 2023. godinu
GLAVA 040-03	JU ZA ZAŠTITU I OČUVANJE PRIRODE LSŽ	161.057,57	177.342,57	263.317,08	409.113,08
PROGRAM 4200	Program rada JU za zaštitu i očuvanje prirode LSŽ	146.458,07	162.743,07	162.743,07	167.789,84
A4200-01	Javna uprava i administracija	145.130,84	161.415,84	161.415,84	163.743,36
<i>Izvor financiranja 11</i>					
3	Materijalni rashodi	145.130,84	161.415,84	161.415,84	163.743,36
31	Rashodi za zaposlene	71.670,31	72.961,31	72.961,31	74.409,35
32	Materijalni rashodi	73.062,36	88.056,36	88.056,36	88.935,84
34	Financijski rashodi	398,17	398,17	398,17	398,17
<i>Izvor financiranja 31</i>					
32	Materijalni rashodi	4.046,48	4.046,48	4.046,48	<b>4.046,48</b>
PROGRAM K4200	Program rada JU za zaštitu i očuvanje prirode LSŽ				
K4200-02	Opremanje poslovnih prostorija				
<i>Izvor financiranja 11</i>					
4	Rashodi za nabavu nefinancijske imovine	1.327,23	1.327,23	1.327,23	0,00

42	Rashodi za nabavu proizvedene dugotrajne imovine	1.327,23	1.327,23	1.327,23	0,00
<b>PROGRAM 4210</b>	<b>Razvoj održivog turizma u zaštićenim područjima</b>				
<b>Aktivnost T421-01</b>	<b>Razvoj interpretacijskih sadržaja</b>	<b>14.599,50</b>	<b>14.599,50</b>	<b>14.599,50</b>	<b>0,00</b>
<i>Izvor financiranja 11</i>					
3	Materijalni rashodi	5.308,91	5.308,91	5.308,91	0,00
32	Materijalni rashodi	5.308,91	5.308,91	5.308,91	0,00
4	Rashodi za nabavu nefinancijske imovine	9.290,59	9.290,59	9.290,59	0,00
42	Rashodi za nabavu proizvedene dugotrajne imovine	9.290,59	9.290,59	9.290,59	0,00
<b>Aktivnost T4210-02</b>	<b>„Planinski centar „Bijeli Potoci“ - Natura 2000 tematski park“</b>	<b>0,00</b>	<b>0,00</b>	<b>85.974,51</b>	<b>95.527,24</b>
<i>Izvor financiranja 54</i>					
3	Materijalni rashodi			85.974,51	85.974,51
<i>Izvor financiranja 11 i 52</i>					
32	Materijalni rashodi			85.974,51	9.552,73
<b>Aktivnost T4210-03</b>	<b>Uklanjanje invazivne vrste mali mungos na otoku Škrdi</b>			<b>0,00</b>	<b>140.500,00</b>
3	Rashodi poslovanja				140.500,00
32	Materijalni rashodi				140.500,00
<b>Aktivnost T4210-03</b>	<b>Interpretacijski sadržaji u posebnom rezervatu Lun-divlje masline</b>				<b>5.296,00 €</b>
<i>Izvor financiranja 53 - Proračun JLS</i>					



## 9.1. Godišnji izvještaj o izvršenju Financijskog plana Javne ustanove za zaštitu i očuvanje prirode Ličko-senjske županije za 2023. godinu

U godišnjem Izvještaju o izvršenju Financijskog plana Javne ustanove za zaštitu i očuvanje prirode Ličko-senjske županije (dalje u tekstu Javna ustanova) za 2023. godinu iskazani su ukupni prihodi i rashodi za 2023. godinu.

Javna ustanova za zaštitu i očuvanje prirode Ličko-senjske županije korisnik je Proračuna Ličko-senjske županije:

- u razdjelu 040: Upravni odjel za graditeljstvo, zaštitu okoliša i prirode te komunalno gospodarstvo
- u glavi 040-03: JU za zaštitu i očuvanje prirode LSŽ
- u programu 4200: Program rada Javne ustanove za upravljanje zaštićenim područjima i drugim zaštićenim dijelovima prirode na području Ličko-senjske županije, 4210 Razvoj održivog turizma u zaštićenim područjima
- u Proračunu: A4200-01 Javna uprava i administracija, K4200-02 Opremanje poslovnih prostorija, T4210-01 Razvoj interpretacijskih sadržaja.

Financijski plan Javne ustanove za zaštitu i očuvanje prirode Ličko-senjske županije za 2023. godinu iznosio je 409.113,08 eura, od toga je izvršeno 173.429,14 eura odnosno 42,39%.

Prema ekonomskoj klasifikaciji ostvarenje prihoda poslovanja iznosi 173.429,14 eura (42,39%), a izvršenje rashoda poslovanja 166.700,16 eura (40,75%). Izvršenje rashoda za zaposlene iznosi 73.402,34 eura, materijalnih rashoda 92.925,02 eura (27,80%) i financijskih rashoda u iznosu od 114,23 eura (93,63%). Izvršenje rashoda za nabavu nefinancijske imovine je 0,00 eura.

Rashodi prema funkcijskoj klasifikaciji izvršeni su za:

- Opće i javne usluge u iznosu od 161.404,16 eura i
- Ekonomski poslovi u iznosu 5.296,00 eura odnosno 2,19 %.

Prema izvorima financiranja ostvarenje prihoda iznosi 173.429,14 eura (42,39%), a izvršenje rashoda 166.700,16 eura (40,75%).

Prema programskoj klasifikaciji ukupno izvršenje je 166.700,16 eura odnosno 40,75%:

- Opći prihodi i primici: 161.404,16 eura (93,14%)
- Vlastiti prihodi: 0,00 eura
- Izvanproračunski fondovi: 0,00 eura
- Proračun JLS - 5296,00 eura (100%)

Izvršenje programa rada Javne ustanove je 161.404,16 eura (96,19%):

- Javna uprava i administracija - 161.404,16 eura (96,19%),

- "Planinski centar "Bijeli Potoci" - Natura 2000 tematski park - 0,00 eura
- Uklanjanje invazivne vrste *Herpestas javanicus auropunctatus* s otoka Škrda - 0,00 eura
- Interpretacijski sadržaji u posebnom rezervatu Lun-divlje masline - 5296,00 eura (100%).

Prema organizacijskoj klasifikaciji ukupno izvršenje iznosi 166.700,16 eura odnosno 40,75%.

Javnoj ustanovi je u 2023. godini prijavama na Javne pozive za provedbu projekata osigurano 231.770,51 eura bespovratnih sredstava. Projekti će se provoditi kroz više godina te će i na taj način biti prikazano izvršenje utrošenih financijskih sredstava. S obzirom da su projekti u početku provedbe indeks izvršenja je iz tog razloga znatno nizak jer će odobrena sredstava biti utrošena kroz višegodišnju provedbu odnosno nakon realizacije projekata.



OPĆIDIO GODIŠNJEG IZVJEŠTAJA O IZVRŠENJU FINANCIJSKOG PLANA ZA 2023. GODINU

RAČUN PRIHODA I RASHODA

IZVJEŠTAJ O PRIHODIMA I RASHODIMA PREMA EKONOMSKOJ KLASIFIKACIJI

PRIHODI		Ostvarenje I-XII 2022.	Ostvarenje I-XII 2023.	Ostvarenje 2022.	Ostvarenje 2023./	Ostvarenje /
Brojčana oznaka i naziv						Reb. 2023.
6	PRIHODI POSLOVANJA	180.262,51	173.429,14	96,21	42,39	
63	POMOĆI IZ INOZEM. I OD SUBJEKATA UNUTAR OPĆEG PRORAČU	29.970,47	5.296,00	17,67	2,29	
634	POMOĆI OD IZVANPRORAČUNSKIH KORISNIKA	24.719,62	0,00	0,00	0,00	
6341	TEKUĆE POMOĆI OD IZVANPRORAČUNSKIH KORISNIKA	24.719,62	0,00	0,00	0,00	
636	POMOĆI PRORAČUN. KOR. IZ PRORAČ. KOJI IM NIJE NADLEŽAN	5.250,85	5.296,00	100,86	100,00	
6361	TEK.POMOĆI PRORAČ.KOR.IZ PRORAČ.KOJI IM NIJE NADLEŽAN	5.250,85	5.296,00	100,86	100,00	
638	POMOĆI TEMELJEM PRIJENOSA EU SREDSTAVA	0,00	0,00		0,00	
6381	TEKUĆE POMOĆI TEMELJEM PRIJENOSA EU SREDSTAVA	0,00	0,00		0,00	



6711	PRIHODI IZ NADLEŽNOG PRORAČ. ZA FINAN.RASHODA POSLOV	146.018,07		168.130,55	115,14	97,02
	UKUPNO PRIHODI:	180.262,51	409.113,08	173.429,14	96,21	42,39
<b>RASHODI</b>		Izvršenje I-XII 2022.		Izvršenje I-XII 2023.	Izvršenje 2023./2022.	Izvršenje / Reb. 2023.
	Brojčana oznaka i naziv					
3	RASHODI POSLOVANJA	164.551,10	409.113,08	166.700,16	101,31	40,75
31	RASHODI ZA ZAPOSLENE	67.075,73	74.409,35	73.402,34	109,43	98,65
311	PLAĆE (BRUTO)	53.853,17		57.687,00	107,12	99,71
3111	PLAĆE ZA REDOVAN RAD	53.853,17		57.687,00	107,12	99,71
312	OSTALI RASHODI ZA ZAPOSLENE	4.336,78		6.196,97	142,89	88,53
3121	OSTALI RASHODI ZA ZAPOSLENE	4.336,78		6.196,97	142,89	88,53
313	DOPRINOSI NA PLAĆE	8.885,78		9.518,37	107,12	99,62
3132	DOPRINOSI ZA OBVEZNO ZDRAVSTVENO OSIGURANJE	8.885,78		9.518,37	107,12	99,62
32	MATERIJALNI RASHODI	97.149,00	334.305,56	92.925,02	95,65	27,80
321	NAKNADE TROŠKOVA ZAPOSLENIMA	4.437,51		5.813,44	131,01	91,72
3211	SLUŽBENA PUTOVANJA	1.283,34		1.360,60	106,02	83,61
3212	NAKNADE ZA PRIJEVOZ,ZA RAD NA TERENU I ODVOJENI ŽIVOT	2.610,01		3.330,09	127,59	98,42



3213	STRUČNO ZAPOSLENIKA	USAVRŠAVANJE	544,16					1.122,75	206,33	84,59
322		RASHODI ZA MATERIJAL I ENERGIJU	7.901,50					4.558,44	57,69	89,75
3221		UREDSKI MATERIJAL I OSTALI MATERIJALNI RASHODI	2.643,46					1.589,64	60,13	113,55
3223		ENERGIJA	10,09					984,24	9.754,61	85,26
3225		SITNI INVENTAR I AUTO GUME	2.618,78					542,80	20,73	100,00
3227		SLUŽBENA, RADNA I ZAŠTITNA ODJEĆA I OBUĆA	2.629,17					1.441,76	54,84	72,75
323		RASHODI ZA USLUGE	77.229,60					74.653,00	96,66	24,00
3231		USLUGE TELEFONA, POŠTE I PRIJEVOZA	218,71					996,50	455,63	98,13
3233		USLUGE PROMIDŽBE I INFORMIRANJA	3.131,48					3.182,75	101,64	127,31
3235		ZAKUPNINE I NAJAMNINE	0,00					5.602,01		93,37
3237		INTELEKTUALNE I OSOBNE USLUGE	61.002,72					53.631,37	87,92	18,66
3238		RAČUNALNE USLUGE	943,91					1.849,62	195,95	84,85
3239		OSTALE USLUGE	11.932,78					9.390,75	78,70	78,88
329		OSTALI NESPOMENUTI RASHODI POSLOVANJA	7.580,39					7.900,14	104,22	66,50
3291		NAK.PREDSTA.I IZVRŠ.TIJELA,POVJER.I SL.	5.501,13					6.237,34	113,38	85,45











11	Opći prihodi i primici	146.018,07	173.296,09	168.130,55	115,14	97,02
3	Vlastiti prihodi	4.273,97	4.046,48	2,59	0,06	0,06
31	Vlastiti prihodi - korisnici	4.273,97	4.046,48	2,59	0,06	0,06
5	Pomoći	29.970,47	231.770,51	5.296,00	17,67	2,29
52	Izvanproračunski fondovi	24.719,62	140.500,00	0,00	0,00	0,00
53	Proračun jls	5.250,85	5.296,00	5.296,00	100,86	100,00
54	Pomoći iz inozemstva	0,00	85.974,51	0,00	0,00	0,00
	<b>Ukupno prihodi:</b>	<b>180.262,51</b>	<b>409.113,08</b>	<b>173.429,14</b>	<b>96,21</b>	<b>42,39</b>
	<b>Rashodi</b>				<b>Izvršenje 2023./2022.</b>	<b>Izvršenje / reb. 2023.</b>
<b>Brojčana oznaka i naziv</b>						
1	Opći prihodi i primici	152.744,48	173.296,09	161.404,16	105,67	93,14
11	Opći prihodi i primici	152.744,48	173.296,09	161.404,16	105,67	93,14
3	Vlastiti prihodi	398,17	4.046,48	0,00	0,00	0,00



31	Vlastiti prihodi - korisnici	398,17	4.046,48	0,00	0,00	0,00	0,00
5	Pomoći	29.970,47	231.770,51	5.296,00	17,67	2,29	
52	Izvanproračunski fondovi	24.719,62	140.500,00	0,00	0,00	0,00	
53	Proračun jls	5.250,85	5.296,00	5.296,00	100,86	100,00	
54	Pomoći iz inozemstva	0,00	85.974,51	0,00		0,00	
	<b>Ukupno rashodi:</b>	<b>183.113,12</b>	<b>409.113,08</b>	<b>166.700,16</b>	<b>91,04</b>	<b>40,75</b>	

**IZVJEŠTAJ PO PROGRAMSKOJ KLASIFIKACIJI**

Rekapitulacija financiranja:	prema izvorima								Izvršenje / Reb. 2023.
<b>Brojčana oznaka i naziv</b>									
1	Opći prihodi i primici			173.296,09			161.404,16		93,14
11	Opći prihodi i primici			173.296,09			161.404,16		93,14
3	Vlastiti prihodi			4.046,48			0,00		0,00
31	Vlastiti prihodi - korisnici			4.046,48			0,00		0,00
5	Pomoći			231.770,51			5.296,00		2,29
52	Izvanproračunski fondovi			140.500,00			0,00		0,00
53	Proračun JLS			5.296,00			5.296,00		100,00
54	Pomoći iz inozemstva			85.974,51			0,00		0,00
	<b>UKUPNO:</b>			409.113,08			166.700,16		40,75
<b>Brojčana oznaka i naziv</b>									
040	UPRAVNI ODJEL ZA PROSTORNO UREĐENJE, GRADITELJSTVO I ZAŠTITU OKOLIŠA			409.113,08			166.700,16		40,75
									Izvršenje / Reb. 2023.
									Izvršenje I-XII 2023.



04003		JU ZA UPRAVLJANJE ZAŠTIĆ. PODR. I DR. ZAŠT. PRIR. VRIJEDNOSTIMA NA PODRUČJU LSŽ	409.113,08	166.700,16	40,75
11		Opći prihodi i primici	173.296,09	161.404,16	93,14
31		Vlastiti prihodi - korisnici	4.046,48	0,00	0,00
52		Izvanproračunski fondovi	140.500,00	0,00	0,00
53		Proračun JLS	5.296,00	5.296,00	100,00
54		Pomoći iz inozemstva	85.974,51	0,00	0,00
4200		Program rada Javne ustanove za upravljanje zaštićenim područjima i drugim zaštić	167.789,84	161.404,16	96,19
A420001		Javna uprava i administracija	167.789,84	161.404,16	96,19
11		Opći prihodi i primici	163.743,36	161.404,16	98,57
3		RASHODI POSLOVANJA	163.743,36	161.404,16	98,57
31		RASHODI ZA ZAPOSLENE	74.409,35	73.402,34	98,65
3111		PLAĆE ZA REDOVAN RAD		57.687,00	99,71
3121		OSTALI RASHODI ZA ZAPOSLENE		6.196,97	88,53
3132		DOPRINOSI ZA OBVEZNO ZDRAVSTVENO OSIGURANJE		9.518,37	99,62
32		MATERIJALNI RASHODI	88.935,84	87.629,02	98,53
3211		SLUŽBENA PUTOVANJA		1.360,60	83,61
3212		NAKNADE ZA PRIJEVOZ, ZA RAD NA TERENU I ODVOJENI ŽIVOT		3.330,09	98,42



	3213	STRUČNO USAVRŠAVANJE ZAPOSLENIKA						1.122,75	84,59
	3221	UREDSKI MATERIJAL I OSTALI MATERIJALNI RASHODI						1.589,64	113,55
	3223	ENERGIJA						984,24	85,26
	3225	SITNI INVENTAR I AUTO GUME						542,80	100,00
	3227	SLUŽBENA, RADNA I ZAŠTITNA ODJEĆA I OBUĆA						1.441,76	72,75
	3231	USLUGE TELEFONA, POŠTE I PRIJEVOZA						996,50	98,13
	3233	USLUGE PROMIDŽBE I INFORMIRANJA						3.182,75	127,31
	3235	ZAKUPNINE I NAJAMNINE						5.602,01	93,37
	3237	INTELEKTUALNE I OSOBNE USLUGE						48.335,37	104,88
	3238	RAČUNALNE USLUGE						1.849,62	84,85
	3239	OSTALE USLUGE						9.390,75	91,64
	3291	NAK.PREDSTAJ.IZVRŠ.TIJELA,POVJER.I SL.						6.237,34	85,45
	3292	PREMIJE OSIGURANJA						829,88	96,09
	3293	REPREZENTACIJA						832,92	62,76
	34	FINANCIJSKI RASHODI					398,17	372,80	93,63
	3431	BANKARSKE USLUGE I USLUGE PLATNOG PROMETA						372,80	93,63
31		<i>Vlastiti prihodi - korisnici</i>					4.046,48	0,00	0,00
3		RASHODI POSLOVANJA					4.046,48	0,00	0,00
32		MATERIJALNI RASHODI					4.046,48	0,00	0,00
	3239	OSTALE USLUGE					0,00	0,00	0,00



		3299	OSTALI NESPOMENUTI RASHODI POSLOVANJA				0,00		0,00
4210			Razvoj održivog turizma u zaštićenim područjima		241.323,24		5.296,00		2,19
T421002			"Planinski centar "Bijeli Potoci" - Natura 2000 tematski park		95.527,24		0,00		0,00
	11		<i>Opći prihodi i primici</i>		9.552,73		0,00		0,00
	3		RASHODI POSLOVANJA		9.552,73		0,00		0,00
		32	MATERIJALNI RASHODI		9.552,73		0,00		0,00
		3237	INTELEKTUALNE I OSOBNE USLUGE				0,00		0,00
	54		<i>Pomoći iz inozemstva</i>		85.974,51		0,00		0,00
	3		RASHODI POSLOVANJA		85.974,51		0,00		0,00
		32	MATERIJALNI RASHODI		85.974,51		0,00		0,00
		3237	INTELEKTUALNE I OSOBNE USLUGE				0,00		0,00
T421003			Uklanjanje invazivne vrste Herpestas javanicus auro-punctatus s otoka Škrda		140.500,00		0,00		0,00
	52		<i>Izoamproračunski fondovi</i>		140.500,00		0,00		0,00
	3		RASHODI POSLOVANJA		140.500,00		0,00		0,00
		32	MATERIJALNI RASHODI		140.500,00		0,00		0,00
		3237	INTELEKTUALNE I OSOBNE USLUGE				0,00		0,00
T421004			Interpretacijski sadržaji u posebnom rezervatu Lun-divlje masline		5.296,00		5.296,00		100,00
	53		<i>Proračun JLS</i>		5.296,00		5.296,00		100,00



3	RASHODI POSLOVANJA	5.296,00	5.296,00	100,00
32	MATERIJALNI RASHODI	5.296,00	5.296,00	100,00
3237	INTELEKTUALNE I OSOBNE USLUGE	5.296,00	5.296,00	100,00
	<b>UKUPNO :</b>	409.113,08	166.700,16	40,75
I-		1		

**IZVJEŠTAJ PO ORGANIZACIJSKOJ KLASIFIKACIJI**

		Izvršenje / Reb.		
		Izvršenje I-XII 2023.		
		Izvršenje 2023.		
040	UPRAVNI ODJEL ZA PROSTORNO UREĐENJE, GRADITELJSTVO I ZAŠTITU OKOLIŠA	409.113,08	166.700,16	40,75
	Brojčana oznaka i naziv			





## 11. Sažetak

Javna ustanova za zaštitu i očuvanje prirode Ličko-senjske županije svoj je rad u 2023. godini temeljila na aktivnostima planiranim u Godišnjem programu rada za 2023. godinu odobrenom od strane nadležnog Ministarstva, te u skladu s sredstvima osiguranim Financijskim planom za 2023. godinu. U Javnoj ustanovi ustrojena su tri odjela i zaposlena su tri djelatnika. U 2023. godini Županijske skupština donijela je Rješenje o imenovanju ravnateljice Javne ustanove za upravljanje zaštićenim područjima i drugim zaštićenim dijelovima prirode na području Ličko-senjske županije (KLASA: UP/i-007/04/23-01/01, URBROJ: 2125-01/23-1, od 26. listopada 2023. god.). U prosincu 2023. godine pokrenut je postupak za raspisivanje natječaja i zapošljavanje novog djelatnika/ice na radno mjesto savjetnik za inventarizaciju, monitoring i praćenje stanja ekološke mreže.

Djelatnici Javne ustanove tijekom cijele godine redovno su provodili nadzor zaštićenih područja i područja ekološke mreže Natura 2000 kojima upravlja Javna ustanova. Sklopljeni su sporazumi o suradnji s više stručnih suradnika te su provedeni i monitorinzi i znanstvena istraživanja na više zaštićenih području, a za iste su i dostavljeni stručni elaborati odnosno izvještaji.

Uspješno je pokrenuto nekoliko projekta za koje su i potpisani Ugovori s Ministarstvom regionalnog razvoja i fondova Europske unije i Fondom za zaštitu okoliša i energetsku učinkovitost. Javna ustanova prijavila je projekt „Uređenje infrastrukture za prijem posjetitelja u posebnom rezervatu Laudonov gaj“ na poziv na dodjelu bespovratnih sredstava „Regionalna diversifikacija i specijalizacija hrvatskog turizma kroz ulaganja u razvoj turističkih proizvoda visoke dodatne vrijednosti“.

Financijski plan Javne ustanove za zaštitu i očuvanje prirode Ličko-senjske županije za 2023. godinu iznosio je 409.113,08 eura, od toga je izvršeno 173.429,14 eura odnosno 42,39%. Prema ekonomskoj klasifikaciji ostvarenje prihoda poslovanja iznosi 173.429,14 eura (42,39%), a izvršenje rashoda poslovanja 166.700,16 eura (40,75%). Izvršenje rashoda za zaposlene iznosi 73.402,34 eura, materijalnih rashoda 92.925,02 eura (27,80%) i financijskih rashoda u iznosu od 114,23 eura (93,63%). Javnoj ustanovi je u 2023. godini prijavama na Javne pozive za provedbu projekata osigurano 231.770,51 eura bespovratnih sredstava.



# JU za zaštitu i očuvanje prirode LSŽ

Projekti će se provoditi kroz više godina te će i na taj način biti prikazano izvršenje utrošenih financijskih sredstava.

S obzirom da su projekti u početku provedbe indeks izvršenja je iz tog razloga znatno nizak jer će odobrena sredstava biti utrošena kroz višegodišnju provedbu odnosno nakon realizacije projekata.

Aktivnosti planirane u 2023. godini realizirane su sukladno raspoloživim resursima Javne ustanove. Više podataka o radu Javne ustanove dostupno je na službenom mrežnom mjestu [www.zop-lsz.hr](http://www.zop-lsz.hr).

Ravnateljica

Tomislava Maratović Jurković







JU za zaštitu i  
očuvanje prirode LSŽ



JU za zaštitu i očuvanje prirode LSŽ OIB: 14609018761 Tel. 1: 053 560 564 e-mail: [ravnatelj@zop-lsz.hr](mailto:ravnatelj@zop-lsz.hr)  
Budačka 55, 53000 Gospić MB: 02238659 Tel. 2: 053 560 615 [www.zop-lsz.hr](http://www.zop-lsz.hr)





# JU za zaštitu i očuvanje prirode LSŽ

KLASA: 352-01/24-01/2

URBROJ: 2125-71-24-1

Gospić, 11. srpnja 2024. godine

Temeljem članka 15. Statuta Javne ustanove za upravljanje zaštićenim područjima i drugim zaštićenim dijelovima prirode na području Ličko-senjske županije („Županijski glasnik“ br. 27/19 i 18/20), Upravno vijeće Javne ustanove za upravljanje zaštićenim područjima i drugim zaštićenim dijelovima prirode na području Ličko-senjske županije na 34. sjednici održanoj dana 11. srpnja 2024. godine, donosi

## ODLUKU

### o usvajanju Godišnjeg izvješća o radu Javne ustanove za zaštitu i očuvanje prirode Ličko-senjske županije za 2023. godinu

#### I.

Usvaja se Godišnje izvješće o radu Javne ustanove za zaštitu i očuvanje prirode Ličko-senjske županije za 2023. godinu

#### II.

Sukladno članku 15. Statuta Javne ustanove za zaštitu i očuvanje prirode Ličko-senjske županije Upravno vijeće podnosi Županijskoj skupštini Godišnje izvješće o radu JU za zaštitu i očuvanje prirode LSŽ za 2023. godinu.

#### III.

Godišnje izvješće o radu Javne ustanove za zaštitu i očuvanje prirode Ličko-senjske županije za 2023. godinu nalazi se u prilogu ove Odluke i čini njen sastavni dio.

#### IV.

Ova Odluka stupa na snagu danom donošenja.



PREDSJEDNICA

Ana Rukavina Stilinović, univ. spec. oec.





# JU za zaštitu i očuvanje prirode LSŽ

KLASA: 352-01/24-01/2

URBROJ: 2125-71-24-03

Gospić, 12. srpnja 2024. godine

REPUBLIKA HRVATSKA  
LIČKO-SENJSKA ŽUPANIJA



Primijeno: 18.07.2024.		
Klasifikacijska oznaka:	Ustrojstvena jedinica	
352-01/24-01/04	2125-06-01/2	
Uredni broj:	Prilozi	Vrijednost
2125-71-06-01/2-24-1	-	-

**LIČKO-SENJSKA ŽUPANIJA**  
**Upravni odjel za prostorno uređenje,**  
**graditeljstvo i zaštitu okoliša**  
**Dr. Franje Tuđmana 4**  
**GOSPIĆ**

**PREDMET: Godišnje izvješće o radu Javne ustanove za  
zaštitu i očuvanje prirode Ličko-senjske županije za 2023. godinu**  
- dostavlja se

Poštovani,

temeljem članka 15. Statuta Javne ustanove za zaštitu i očuvanje prirode Ličko-senjske županije („Županijski glasnik“ br. 27/19 i 18/20) Upravno vijeće Javne ustanove za zaštitu i očuvanje prirode Ličko-senjske županije, podnosi Županijskoj skupštini Godišnje izvješće o radu Javne ustanove za prethodnu godinu.

Godišnje izvješće o radu JU za zaštitu i očuvanje prirode LSŽ za 2023. godinu usvojeno je na 34. sjednici Upravnog vijeća JU za zaštitu i očuvanje prirode LSŽ održanoj dana 11. srpnja 2024. godine, te molim da se isto dostavi Upravnom odjelu za poslove župana, županijske skupštine te odnosa s javnošću.

S poštovanjem,

Ravnateljica  
Tomislava Maratović Jurković



Privitak:

1. Godišnje izvješće o radu
2. Odluka Upravnog vijeća