



ZAVOD ZA PROSTORNO UREĐENJE  
LIČKO-SENJSKE ŽUPANIJE

I



URBANISTIČKI INSTITUT HRVATSKE



VII. IZMJENE I DOPUNE PROSTORNOG PLANA  
LIČKO-SENJSKE ŽUPANIJE

**KONAČNI PRIJEDLOG PLANA**

Zagreb, veljača 2017.

Županija: <b>LIČKO-SENSJSKA</b>		
Naziv prostornog plana: <p style="text-align: center;"><b>VII. IZMJENE I DOPUNE PROSTORNOG PLANA LIČKO-SENSJSKE ŽUPANIJE KONAČNI PRIJEDLOG PLANA</b></p>		
Odluka o izradi prostornog plana (službeno glasilo): „Županijski glasnik“ Ličko-senjske županije br. 28/16.	Odluka predstavničkog tijela o donošenju plana (službeno glasilo):	
Javna rasprava (datum objave): „Županijski glasnik“ Ličko-senjske županije broj 01/2017. od 2. veljače 2017.	Javni uvid održan: 10. veljače 2017. – 17. veljače 2017. godine	
Pečat tijela odgovornog za provođenje javne rasprave:	Odgovorna osoba za provođenje javne rasprave:  <p style="text-align: center;"><b>ANA MILINKOVIĆ RUKAVINA, mag.iur.</b></p>	
Suglasnost na plan prema članku 108. Zakona o prostornom uređenju ("Narodne novine", br. 153/13), broj suglasnosti Klasa: _____, Ur.broj: _____, datum _____		
Pravna osoba/tijelo koje je izradilo plan: <p style="text-align: center;"><b>ZAVOD ZA PROSTORNO UREĐENJE LIČKO-SENSJSKE ŽUPANIJE</b></p> <p style="text-align: center;">Ulica dr. Franje Tuđmana 4, 53000 Gospić ▪ tel - 053/588 214 ▪ fax 053/588 286</p>		
<p style="text-align: center;"><b>URBANISTIČKI INSTITUT HRVATSKE d.o.o.</b></p> <p style="text-align: center;">Frane Petrića 4, 10000 Zagreb ▪ tel - 01/4 804 300 ▪ fax 01/4 812 708</p>		
Pečat pravne osobe/tijela koje je izradilo plan:	Odgovorna osoba:  <p style="text-align: center;"><b>mr.sc. NINOSLAV DUSPER, dipl.ing.arh.</b></p>	
Odgovorni voditelj izrade konačnog prijedloga plana: <b>Tamara Mihinjač Pleše</b> , dipl.ing.arh. (URBANISTIČKI INSTITUT HRVATSKE)		
Stručni tim u izradi Plana: <b>TAMARA MIHINJAČ PLEŠE</b> , dipl.ing.arh. (URBANISTIČKI INSTITUT HRVATSKE) <b>STIPE MUDROVČIĆ</b> , dipl.ing.građ. (ZAVOD ZA PROSTORNO UREĐENJE LS ŽUPANIJE) <b>DUNJA OŽVATIĆ</b> , dipl.ing.arh. (URBANISTIČKI INSTITUT HRVATSKE)		
Pečat predstavničkog tijela:		Predsjednik predstavničkog tijela:  <p style="text-align: center;"><b>mr. DARKO MILINOVIĆ, dr. med.</b></p>
Istovjetnost ovog prostornog plana s izvornikom ovjerava:  <p style="text-align: center;">_____          (ime, prezime i potpis)</p>		Pečat nadležnog tijela:

Zagreb, veljača 2017.

Naručitelj:



**LIČKO-SENSJSKA ŽUPANIJA**

Ul. dr. Franje Tuđmana 4, Gospić  
53 000 GOSPIĆ

Za Naručitelja

Župan:  
**MILAN KOLIĆ**

Nositelj izrade:

Upravni odjel za graditeljstvo, zaštitu okoliša i  
prirode te komunalno gospodarstvo Ličko-senjske  
županije  
**ANA MILINKOVIĆ RUKAVINA**, mag.iur.

## VII. IZMJENE I DOPUNE PROSTORNOG PLANA

# LIČKO-SENSJSKE ŽUPANIJE

### KONAČNI PRIJEDLOG PLANA

Stručni izrađivači:

**ZAVOD ZA PROSTORNO UREĐENJE  
LIČKO-SENSJSKE ŽUPANIJE**

Ravnatelj:  
**STIPE MUDROVČIĆ**, dipl.ing.grad.



**URBANISTIČKI INSTITUT HRVATSKE, d.o.o.**  
Zagreb, Ulica Frane Petrića 4

Direktor:  
mr.sc. **NINOSLAV DUSPER**, dipl.ing.arh.

Odgovorni voditelj izrade Plana:

**TAMARA MIHINJAČ PLEŠE**, dipl.ing.arh., ovlaštena  
arhitektica – urbanistica  
(URBANISTIČKI INSTITUT HRVATSKE)

Stručni tim na izradi Plana:

**TAMARA MIHINJAČ PLEŠE**, dipl.ing.arh.  
(URBANISTIČKI INSTITUT HRVATSKE)  
**STIPE MUDROVČIĆ**, dipl. ing. grad.  
(ZAVOD ZA PROSTORNO UREĐENJE LS ŽUPANIJE)  
**DUNJA OŽVATIĆ**, dipl.ing.arh.  
(URBANISTIČKI INSTITUT HRVATSKE)  
**VILMA STOPFER**, mag.ing.kraj.arh.  
(URBANISTIČKI INSTITUT HRVATSKE)  
**ANA TOPIĆ**, mag.ing.arch.  
(URBANISTIČKI INSTITUT HRVATSKE)  
**DUNJA KOS PLETEŠ**, dipl.ing.arh.  
(ZAVOD ZA PROSTORNO UREĐENJE LS ŽUPANIJE)

Zagreb, veljača 2017.

---

**0. OPĆI PODACI  
O STRUČNOM IZRAĐIVAČU PLANA I  
ODGOVORNOM VODITELJU IZRADE**

**0.1. IZVOD IZ SUDSKOG REGISTRA**

**0.2. SUGLASNOST MINISTARSTVA ZAŠTITE OKOLIŠA, PROSTORNOG UREĐENJA  
I GRADITELJSTVA**

**0.3. RJEŠENJE O UPISU U IMENIK OVLAŠTENIH ARHITEKATA**

**0.4. IMENOVANJE ODGOVORNOG VODITELJA IZRADE PLANA**

---

REPUBLIKA HRVATSKA  
TRGOVAČKI SUD U ZAGREBU

## IZVADAK IZ SUDSKOG REGISTRA

---

SUBJEKT UPISA

---

MBS:

080080448

OIB:

52472680428

TVRTKA:

- 15 URBANISTIČKI INSTITUT HRVATSKE društvo s ograničenom odgovornošću za prostorno planiranje i uređenje prostora
- 15 URBANISTIČKI INSTITUT HRVATSKE d.o.o.

SJEDIŠTE/ADRESA:

- 2 Zagreb (Grad Zagreb)
- Frane Petrića 4

PRAVNI OBLIK:

- 15 društvo s ograničenom odgovornošću

PREDMET POSLOVANJA:

- 2 22 - Izdavačka i tiskarska djelatnost
- 2 70 - Poslovanje nekretninama
- 2 72.3 - Obrada podataka
- 2 73.1 - Istraž. i raz. u prir., tehn. i tehnol. znan.
- 2 74.2 - Arhitektonske i inženj. djel. i tehn. savjet.
- 2 74.83 - Tajničke i prevoditeljske djelatnosti
- 2 74.84 - Ostale poslovne djelatnosti, d. n.
- 9 \* - kupnja i prodaja robe
- 9 \* - posredovanje u obavljanju trgovine na domaćem i inozemnom tržištu
- 9 \* - stručni poslovi zaštite okoliša
- 18 \* - stručni poslovi prostornog uređenja
- 18 \* - djelatnost prostornog uređenja i gradnje
- 18 \* - djelatnost projektiranja i/ili stručnog nadzora građenja
- 18 \* - djelatnost upravljanja projektom gradnje
- 18 \* - djelatnost tehničkog ispitivanja i analize

OSNIVAČI/ČLANOVI DRUŠTVA:

- 15 Ninoslav Dusper, OIB: 09377699920  
Zagreb, Kuhačeva 18
- 15 - jedini član d.o.o.

OSOBE OVLAŠTENE ZA ZASTUPANJE:

- 13 Ninoslav Dusper  
Zagreb, Kušlanova 18
- 13 - direktor
- 13 - zastupa pojedinačno i samostalno



D004, 2017-01-25 09:21:55

Stranica: 1 od 4

REPUBLIKA HRVATSKA  
TRGOVAČKI SUD U ZAGREBU

## IZVADAK IZ SUDSKOG REGISTRA

---

**SUBJEKT UPISA**

---

**TEMELJNI KAPITAL:**

2 6.869.400,00 kuna

**PRAVNI ODNOSI:****Pravni oblik:**

- 15 Odlukom glavne skupštine od 10.12.2009. godine dioničko društvo preoblikovano u društvo s ograničenom odgovornošću.

**Osnivački akt:**

- 15 Odlukom glavne skupštine od 10.12.2009. godine usvojena Izjava o osnivanju koja je sastavni dio odluke o preoblikovanju.
- 18 Odlukom člana društva od 13.01.2017. godine izmijenjena je Izjava o osnivanju od 10.12.2009. godine u cijelosti. Potpuni tekst dostavljen u zbirku isprava.

**Statut:**

- 2 Statut društva usvojen na osnivačkoj Skupštini održanoj 25. travnja 1996. godine.
- 9 Statut Društva usvojen na osnivačkoj skupštini održanoj 25.04.1996. godine i izmijenjen temeljem Odluke glavne skupštine društva od 29.01.2001. godine u odnosu na odredbu čl. 5. Statuta društva (predmet poslovanja).

**Promjene temeljnog kapitala:**

- 15 Odlukom glavne skupštine od 10.12.2009. godine o preoblikovanju dioničkog društva u društvo s ograničenom odgovornošću zamjenjuju se 22.898 dionica nominalne vrijednosti od 300,00 kn u temeljne uloge. Svi temeljni uložci su razmjerni nominalnom iznosu njihovih dionica čiji je ukupni iznos jednak iznosu temeljnog kapitala društva. Sve dionice, njih 22.898 proglašene su nevažećim.

**Prijenos dionica manjinskih dioničara**


- 14 Odlukom glavne skupštine društva o prijenosu dionica manjinskih dioničara uz otpremninu od 02.10.2009. godine prenose se dionice manjinskih dioničara na glavnog dioničara Ninoslava Duspera uz isplatu primjerene otpremnine.

**OSTALI PODACI:**

- 2 Subjekt je bio upisan u Trgovačkom sudu u Zagrebu na reg.ul.1-1302.

**ZABILJEŽBE:**

- Redni broj zabilježbe: 1
- 2 - Žalba na Rješenje Trgovačkog suda u Zagrebu Tt-96/1363-2 od 26. lipnja 1996. godine, podnesena je 4. listopada 1996. godine. Visoki trgovački sud Republike Hrvatske rješenjem



REPUBLIKA HRVATSKA  
TRGOVAČKI SUD U ZAGREBU

## IZVADAK IZ SUDSKOG REGISTRA

## SUBJEKT UPISA

## ZABILJEŽBE:

XII Pž-2538/96-2 od 29. listopada 1996. godine riješio je:  
Usvaja se žalba i

Redni broj zabilježbe: 2

- 2 - rješenje Trgovačkog suda u Zagrebu broj Tt-96/1363-2 od 26. lipnja 1996. godine se ukida i predmet vraća sudu prvog stupnja na ponovno odlučivanje.

Redni broj zabilježbe: 3

- 3 - Žalba na rješenje Tt-97/633-2 od 14. veljače 1997. godine podnesena je 03. ožujka 1997. godine

Redni broj zabilježbe: 4

- 4 - Rješenjem Visokog Trgovačkog suda Republike Hrvatske broj XII Pž-1489/97-3 od 10. lipnja 1997. godine odbija se žalba kao neosnovana i rješenje Trgovačkog suda u Zagrebu broj Tt-97/633 od 12. ožujka 1997. godine se potvrđuje.

Redni broj zabilježbe: 6

- 17 - Visoki Trgovčaki sud Republike Hrvatske, Zagreb, pod poslovnim brojem Pž-1479/14-3 od 3. lipnja 2014. godine riješio je:  
Ukida se rješenje Trgovačkog suda u Zagrebu poslovni broj Tt-14/10495-2 od 25. travnja 2014. godine.

## FINANCIJSKA IZVJEŠĆA:

Predano	God.	Za razdoblje	Vrsta izvještaja
eu 03.06.16	2015	01.01.15 - 31.12.15	GFI-POD izvještaj

Upise u glavnu knjigu proveli su:

RBU	Tt	Datum	Naziv suda
0001	Tt-96/1363-2	01.10.1996	Trgovački sud u Zagrebu
0002	Tt-97/633-2	12.03.1997	Trgovački sud u Zagrebu
0003	Tt-97/633-5	15.04.1997	Trgovački sud u Zagrebu
0004	Tt-97/633-7	26.06.1997	Trgovački sud u Zagrebu
0005	Tt-96/3125-2	23.09.1997	Trgovački sud u Zagrebu
0006	Tt-99/4863-2	14.10.1999	Trgovački sud u Zagrebu
0007	Tt-99/4863-5	06.06.2000	Trgovački sud u Zagrebu
0008	Tt-00/3041-2	18.10.2000	Trgovački sud u Zagrebu
0009	Tt-01/5586-4	13.12.2001	Trgovački sud u Zagrebu
0010	Tt-04/6099-2	23.06.2004	Trgovački sud u Zagrebu
0011	Tt-04/12672-4	19.01.2005	Trgovački sud u Zagrebu
0012	Tt-05/9606-4	22.11.2005	Trgovački sud u Zagrebu
0013	Tt-08/11385-2	22.09.2008	Trgovački sud u Zagrebu
0014	Tt-09/12293-2	12.11.2009	Trgovački sud u Zagrebu
0015	Tt-09/14060-2	18.12.2009	Trgovački sud u Zagrebu

D004, 2017-01-25 09:21:55

Stranica: 3 od 4



REPUBLIKA HRVATSKA  
TRGOVAČKI SUD U ZAGREBU

## IZVADAK IZ SUDSKOG REGISTRA

---

SUBJEKT UPISA

---

Upise u glavnu knjigu proveli su:

RBU Tt	Datum	Naziv suda
0016 Tt-14/10495-2	28.04.2014	Trgovački sud u Zagrebu
0017 Tt-14/10495-8	11.09.2014	Trgovački sud u Zagrebu
0018 Tt-17/2192-2	24.01.2017	Trgovački sud u Zagrebu
eu /	30.06.2009	elektronički upis
eu /	30.06.2010	elektronički upis
eu /	29.06.2011	elektronički upis
eu /	21.06.2012	elektronički upis
eu /	20.03.2013	elektronički upis
eu /	24.03.2014	elektronički upis
eu /	14.05.2015	elektronički upis
eu /	03.06.2016	elektronički upis

U Zagrebu, 25. siječnja 2017.



Ovlaštena osoba







**REPUBLIKA HRVATSKA**  
MINISTARSTVO ZAŠTITE OKOLIŠA,  
PROSTORNOG UREĐENJA I  
GRADITELJSTVA  
10000 Zagreb, Ulica Republike Austrije 20  
Tel: 01/37 82-444 Fax: 01/37 72-822

Uprava za prostorno uređenje  
Klasa: UP/I-350-02/10-07/8  
Urbroj: 531-06-10-2  
Zagreb, 11. ožujka 2010.

Ministarstvo zaštite okoliša, prostorno uređenja i graditeljstva, povodom zahtjeva „URBANISTIČKI INSTITUT HRVATSKE“ d.o.o. iz Zagreba, Frane Petrića br. 4, zastupanog po direktoru: mr.sc. Ninoslav Dusper, dipl.ing.arh., za izdavanje suglasnosti za obavljanje stručnih poslova prostornog uređenja, na temelju članka 9. Zakona o arhitektonskim i inženjerskim poslovima i djelatnostima u prostornom uređenju i gradnji ("Narodne novine", br. 152/08), donosi

## RJEŠENJE

I. „URBANISTIČKI INSTITUT HRVATSKE“ d.o.o. iz Zagreba, Frane Petrića br. 4, daje se suglasnost za obavljanje stručnih poslova izrade nacrtu dokumenata prostornog uređenja i nacrtu izvješća o stanju u prostoru, te obavljanje poslova u vezi s pripremom i donošenjem dokumenata prostornog uređenja.

II. Osoba iz točke I. izreke ovoga rješenja dužna je Ministarstvu zaštite okoliša, prostornog uređenja i graditeljstva dostaviti obavijest i dokumentaciju o naknadnoj promjeni uvjeta značajnih za davanje ove suglasnosti najkasnije u roku od 30 dana od dana nastanka promjene.

III. Suglasnost iz točke I. izreke ovoga rješenja oduzet će se ako pravna osoba prestane ispunjavati uvjete propisane za davanje suglasnosti ili ako poslove navedene u suglasnosti obavlja protivno propisima koji uređuju prostorno uređenje.

## Obrazloženje

„URBANISTIČKI INSTITUT HRVATSKE“ d.o.o. iz Zagreba, Frane Petrića br. 4, podnio je ovom Ministarstvu zahtjev za davanje suglasnosti za obavljanje stručnih poslova izrade nacrtu dokumenata prostornog uređenja i nacrtu izvješća o stanju u prostoru, te obavljanje poslova u vezi s pripremom i donošenjem dokumenata prostornog uređenja.

**Zahtjev je osnovan.**

Prema odredbi članka 2. Pravilnika o uvjetima i mjerilima za davanje suglasnosti za obavljanje stručnih poslova prostornog uređenja („Narodne novine“ br. 118/09), suglasnost za obavljanje stručnih poslova izrade nacrtu dokumenata prostornog uređenja i nacrtu izvješća o stanju u prostoru te obavljanje poslova u vezi s pripremom i donošenjem dokumenata

prostornog uređenja daje se pravnoj osobi koja u punom radnom vremenu na neodređeno vrijeme ima zaposlenu najmanje jednu osobu: -koja ima pravo uporabe strukovnog naziva ovlaštenu arhitekt, položeni stručni ispit za obavljanje stručnih poslova prostornog uređenja, najmanje 5 godina radnog iskustva na stručnim poslovima prostornog uređenja i koja je sudjelovala u izradi dokumenata prostornog uređenja, -arhitektonske struke koja ima akademski naziv magistar inženjer, stručni naziv stručni specijalist inženjer, akademski naziv sveučilišni prvostupnik (baccalaureus), stručni naziv stručni prvostupnik (baccalaureus) ili stručni naziv stručni pristupnik, odnosno osobu arhitektonske struke koja je na drugi način propisan posebnim propisom stekla odgovarajući stupanj obrazovanja, te koja ima položen stručni ispit za obavljanje stručnih poslova prostornog uređenja i – tehničke, biotehničke, prirodoslovne ili društvene struke koja ima akademski naziv magistar, stručni naziv stručni specijalist, odnosno stručni specijalist inženjer, akademski naziv sveučilišni prvostupnik (baccalaureus), stručni naziv stručni prvostupnik (baccalaureus) ili stručni naziv stručni prvostupnik, odnosno osobu navedene struke koja je na drugi način propisan posebnim propisom stekla odgovarajući stupanj obrazovanja.

Podnositelj zahtjeva priložio je dokaze propisane člankom 5. navedenog Pravilnika i to za slijedećeg zaposlenika:

- mr.sc. Ninoslav Dusper, dipl.ing.arh., ovlaštenu arhitekt, br. ovl. 2004,
- Vladimir Tutek, dipl.ing.arh., ovlaštenu arhitekt, br. ovl. 2003,
- Lidija Škec, dipl.ing.arh., ovlaštenu arhitekt, br. ovl. 3309,
- Terezija Mirković Berković, dipl.ing.arh., ovlaštenu arhitekt, br. ovl. 2776,
- Matilda Marelja, dipl.ing.arh., ovlaštenu arhitekt, br. ovl. 2879,
- Lusiana Iveković, dipl.ing.arh., ovl. arhitekt, br. ovl.3324,
- Ana Pezer, dipl.ing.arh., ovlaštenu arhitekt, br. ovl. 3163,
- Estera Zeneral, dipl.ing.arh., ovlaštenu arhitekt, br. ovl. 3246,
- Vedran Oberan, dipl.ing.arh., ovlaštenu arhitekt, br. ovl. 3521,
- Laura Vitasović-Vojnić, dipl.ing.građ., ovlašt. inž. građ., br. ovl. 4303,
- Božica Munjić, ing.građ., ovlaštenu arhitekt, br. ovl. 2001,
- Grgo Krešo Beljo, dipl.ing.arh.,
- Dubravka Brozičević, ing.građ.,
- Renata Fakin, ing.građ.,
- Marija Babić, ing.građ.
- Lovorka Sviben, dipl.ing.arh.,
- Tamara Vukmirović, dipl.ing.arh.,
- Damir Blažević, dipl.ing.arh.,
- Darko Latin, dipl.ing.arh.,
- Dunja Ožvatić, dipl.ing.arh.,
- Tamara Mihinjač, dipl.ing.arh.,
- Gorana Ljubičić, dipl.ing.arh.,
- Ante Senjanović, dipl.ing.arh.,
- Nikica Blažević, dipl.ing.arh.,
- Zvonimir Vidović, dipl.ing.arh.,
- Jelena Šimat, dipl.ing.arh.,
- Ivana Šarić, dipl. ing. biolog.,
- Gordan Maček, dipl.ing. prom.,
- Barbara Klemar, dipl.ing.agronom.-ured. krajobraza,
- Katarina Labar, dipl.ing.agronom.-ured. krajobraza,
- Nataša Avakumović, dipl.ing.agronom.-ured. krajobraza,
- Mirjana Miškić-Domislić, dipl.ing.agronom.-ured. krajobraza,
- Juraj Dusper, dipl.oec.,
- Dean Vučić, ing.geod.

Uvidom u navedenu dokumentaciju utvrđeno je da podnositelj zahtjeva ispunjava sve uvjete za izdavanje zatražene suglasnosti, propisane odredbom članka 2. navedenog Pravilnika.

Slijedom izloženog, a na temelju odredbe članka 202. stavak 1. Zakona o općem upravnom postupku u Republici Hrvatskoj ("Narodne novine", br. 53/91 i 103/96 – Presude Ustavnog suda), riješeno je kao u točki I. izreke ovog rješenja.

U točki II. izreke ovoga rješenja odlučeno je u skladu s člankom 7. stavkom 3. Pravilnika o uvjetima i mjerilima za davanje suglasnosti za obavljanje stručnih poslova prostornog uređenja.

Upozorenje iz toč. III. izreke ovog rješenja u skladu je s člankom 10. Zakona o arhitektonskim i inženjerskim poslovima i djelatnostima u prostornom uređenju i gradnji ("Narodne novine", br. 152/08).

Upravna pristojba u državnim biljezima u iznosu od 70,00 kn po Tar.br. 1. i 2. Tarife upravnih pristojbi Zakona o upravnim pristojbama ("Narodne novine", br. 8/96 i 110/04) naljepljena je na zahtjevu i poništena je.

#### UPUTA O PRAVNOM LIJEKU:

Ovo rješenje je konačno u upravnom postupku, te se protiv njega ne može izjaviti žalba, ali se može pokrenuti upravni spor pred Upravnim sudom Republike Hrvatske

Upravni spor pokreće se tužbom koja se podnosi u roku od 30 dana od dana dostave ovog rješenja i predaje se neposredno ili preporučeno poštom Upravnom sudu Republike Hrvatske.



Dostaviti:

1. „URBANISTIČKI INSTITUT HRVATSKE“ d.o.o., Zagreb, Frane Petrića br. 4,
2. Odjel za inspekcijski nadzor ovlaš. osoba za izradu dokumenata prostornog uređenja, ovdje
3. Evidencija suglasnost, ovdje
4. Spis, ovdje

**REPUBLIKA HRVATSKA****HRVATSKA KOMORA ARHITEKATA**

Klasa: UP/I-034-02/16-02/51

Urbroj: 505-04-16-02

Zagreb, 12. veljače 2016.

Hrvatska komora arhitekata odlučujući o upisu TAMARE MIHINJAČ PLEŠE, dipl.ing.arh., iz ZAGREBA, ANDRIJE ŽAJE 28 u Imenik ovlaštenih arhitekata urbanista, na temelju članka 26. Zakona o komori arhitekata i komorama inženjera u graditeljstvu i prostornom uređenju (Narodne novine broj 78/15), i članka 37. Statuta Hrvatske komore arhitekata (Narodne novine broj 140/15), po službenoj dužnosti donosi

**RJEŠENJE**

1. U Imenik ovlaštenih arhitekata urbanista upisuje se **TAMARA MIHINJAČ PLEŠE**, dipl.ing.arh. iz ZAGREBA, ANDRIJE ŽAJE 28, pod rednim brojem **50**, s danom upisa **11.02.2016.** godine.
2. Upisom u Imenik ovlaštenih arhitekata urbanista, **TAMARA MIHINJAČ PLEŠE, dipl.ing.arh.**, stječe pravo na uporabu strukovnog naziva "**ovlaštena arhitektica urbanistica**" i pravo na obavljanje stručnih poslova temeljem članka 47. Zakona o poslovima i djelatnostima prostornog uređenja i gradnje i članka 48. Statuta Hrvatske komore arhitekata, te pravo na pečat i iskaznicu ovlaštene arhitektice urbanistice.
3. Upisom u Imenik ovlaštenih arhitekata urbanista, TAMARI MIHINJAČ PLEŠE, dipl.ing.arh. Komora izdaje pečat i iskaznicu ovlaštene arhitektice urbanistice.
4. Danom pravomoćnosti ovog rješenja prestaje važiti rješenje Klasa: UP/I-350-01/14-01/7 Urbroj: 505-09-14-1 od 23.01.2014. godine.
5. Žalba protiv ovog rješenja ne odgađa njegovo izvršenje.

**Obrazloženje**

Hrvatska komora arhitekata po službenoj je dužnosti provela postupak upisa TAMARE MIHINJAČ PLEŠE, dipl.ing.arh., iz ZAGREBA, ANDRIJE ŽAJE 28 u Imenik ovlaštenih arhitekata urbanista te utvrdila sljedeće:

- da je TAMARA MIHINJAČ PLEŠE, dipl.ing.arh. upisana u Imenik ovlaštenih arhitekata – stručni smjer ovlaštena arhitektica urbanistica temeljem rješenja Klasa: UP/I-350-01/14-01/7 Urbroj: 505-09-14-1 od 23.01.2014. godine.

TAMARA MIHINJAČ PLEŠE, dipl.ing.arh., je prema odredbama Zakona o arhitektonskim i inženjerskim poslovima i djelatnostima u prostornom uređenju i gradnji bila upisana u Imenik ovlaštenih arhitekata – stručni smjer ovlaštena arhitektica urbanistica i po toj osnovi obavljala poslove ovlaštene arhitektice urbanistice.

Prema odredbama Zakona o komori arhitekata i komorama inženjera u graditeljstvu i prostornom uređenju ustrojen je Imenik ovlaštenih arhitekata urbanista kao zaseban Imenik.

Upisom u Imenik ovlaštenih arhitekata urbanista, ovlaštenu arhitekt urbanist stječe pravo na obavljanje stručnih poslova temeljem članka 47. Zakona o poslovima i djelatnostima prostornog uređenja i gradnje i članka 48. Statuta Hrvatske komore arhitekata.

Temeljem ovako utvrđenog činjeničnog stanja ispunjeni su uvjeti propisani u čl. 66. Zakona o komori arhitekata i komorama inženjera u graditeljstvu i prostornom uređenju kojim je Hrvatska komora arhitekata bila dužna ustrojiti Imenik ovlaštenih arhitekata urbanista i sukladno tome provesti upis TAMARE MIHINJAČ PLEŠE, dipl.ing.arh. u navedeni Imenik.

Slijedom ovako utvrđenog činjeničnog stanja predmetu je valjalo udovoljiti, te primjenom odredaba Zakona o komori arhitekata i komorama inženjera u graditeljstvu i prostornom uređenju, Zakona o poslovima i djelatnostima prostornog uređenja i gradnje i Statuta Hrvatske komore arhitekata i gradnje riješiti kao u izreci.

Uputa o pravnom lijeku: Protiv ovog rješenja može se izjaviti žalba Ministarstvu graditeljstva i prostornoga uređenja, u roku od 15 dana od dostave ovog rješenja.

Predsjednica Hrvatske komore arhitekata

Željka Jurković, dipl.ing.arh.

*Jurković*



Dostaviti:

1. TAMARA MIHINJAČ PLEŠE, ZAGREB, ANDRIJE ŽAJE 28
2. U Zbirku isprava Komore



Na temelju članka 82. Zakona o prostornom uređenju (Narodne novine br. 153/13), donosim

**ODLUKU  
O IMENOVANJU  
ODGOVORNOG VODITELJA IZRADE NACRTA PRIJEDLOGA  
PROSTORNOG PLANA**

Odgovorni voditelj izrade nacrtu prijedloga

VII. IZMJENA I DOPUNA PROSTORNOG PLANA

LIČKO-SENJSKE ŽUPANIJE

je

Tamara Mihinjač Pleše, dipl.ing.arh.



Direktor Instituta

mr.sc. Ninoslav Dusper, dipl.ing.arh.

Zagreb, 25.01.2017.

## SADRŽAJ IZMJENA I DOPUNA:

---

### I. OSNOVNI DIO PLANA

#### I.1. TEKSTUALNI DIO

IZMJENE I DOPUNE ODREDBI ZA PROVOĐENJE

---

### II. PRILOZI PLANA

#### II.1. OBRAZLOŽENJE IZMJENA I DOPUNA

#### II.2. SAŽETAK ZA JAVNOST

#### II.3. PRETHODNO MIŠLJENJE MINISTARSTVA ZAŠTITE OKOLIŠA I PRIRODE

#### II.4. ZAHTJEVI I MIŠLJENJA TIJELA I OSOBA ODREĐENIH POSEBNIM PROPISIMA

---

---

**I. OSNOVNI DIO PLANA**

**I.1. TEKSTUALNI DIO**

**IZMJENE I DOPUNE ODREDBI ZA PROVOĐENJE**

---



Na temelju članka 109. stavka 3., članka 110. stavka 2. i članka 111. Zakona o prostornom uređenju ("Narodne novine", broj 153/13), članka 19. i 84. Statuta Ličko-senjske županije ("Županijski glasnik", broj 11/09, 13/09-ispravak, 21/09, 9/10, 22/10-pročišćeni tekst, 4/12, 4/13 i 6/13-pročišćeni tekst), suglasnosti Ministarstva graditeljstva i prostornog uređenja KLASA: \_\_\_\_\_; URBROJ: \_\_\_\_\_, od \_\_\_\_\_, Županijska skupština Ličko-senjske županije na \_\_\_\_ sjednici održanoj \_\_\_\_\_, donijela je

## O D L U K U

o donošenju VII. Izmjena i dopuna Prostornog plana Ličko-senjske županije

**(KONAČNI PRIJEDLOG PLANA)**

### I. OPĆE ODREDBE

#### Članak 1.

Ovom Odlukom donose se VII. Izmjene i dopune Prostornog plana Ličko-senjske županije („Županijski glasnik“ broj 16/02, 17/02 - ispravak, 19/02 - ispravak, 24/02, 3/05, 3/06, 15/06 - pročišćeni tekst, 19/07, 13/10, 22/10 - pročišćeni tekst, 19/11, 4/15, 7/15 - pročišćeni tekst, 6/16 i 15/16-pročišćeni tekst), u daljnjem tekstu: VII. Izmjene i dopune Plana, koji su u suradnji izradili JU Zavod za prostorno uređenje Ličko-senjske županije i Urbanistički institut Hrvatske d.o.o.

#### Članak 2.

VII. Izmjene i dopune Plana sastoje se od tekstualnog dijela - odredbi za provođenje i grafičkog dijela Plana - „Kartografskog prikaza 1.a. - Korištenje i namjena prostora“ te obveznih priloga (obrazloženje, sažetak za javnost i prethodno mišljenje).

### II. ODREDBE ZA PROVOĐENJE

#### Članak 3.

U članku 16. u točki 1, podtočki c) pomorske građevine - postojeće/ luke otvorene za javni promet lokalnog značaja, briše se tekst „ Jakišnica“ i planirane/ sportske luke briše tekst „Jakišnica,“.

#### Članak 4.

U članku 43. stavku 2, u tablici, na lokalitetu Bunica uz oznaku "T3" dodaje se oznaka "T2", a ispred riječi "izgrađeno" dodaje se riječ "djelomično".

#### Članak 6.

U članku 43. stavku 2, u tablici, na lokalitetu Ujča uz oznaku "T3" dodaje se oznaka "T1", briše se tekst "0,33" i "100 korisnika" i zamjenjuje tekстом "0,85" i "300 kreveta/korisnika", a ispred riječi "izgrađeno" dodaje se riječ "djelomično".

#### Članak 6.

U članku 43. stavku 2, u tablici, na lokalitetu Kalić briše se tekst "4,80" i dodaje se "4,28".

### III. PRIJELAZNE I ZAVRŠNE ODREDBE

#### Članak 7.

VII. Izmjene i dopune Plana izrađene su u šest (6) izvornika ovjerenih pečatom Županijske skupštine Ličko-senjske županije i potpisom predsjednika Županijske skupštine Ličko-senjske županije.

Provedba ove Odluke povjerava se nositelju izrade Izmjena i dopuna Plana - Upravnom odjelu za graditeljstvo, zaštitu okoliša i prirode te komunalno gospodarstvo Ličko-senjske županije.

#### Članak 8.

U grafičkom dijelu kartografski prikaz „1.a. Korištenje i namjena prostora“ se stavlja van snage i zamjenjuje se novim izmijenjenim kartografskim prikazom „1.a. Korištenje i namjena prostora“.

Kartografski prikazi „1.b. Korištenje i namjena prostora, promet i elektroničke komunikacije“, „2.a. Vodnogospodarski sustav“, „2.b. Energetski sustav“ i „3. Uvjeti korištenja i zaštite prostora“ ostaju na snazi.

#### Članak 9.

Ova Odluka stupa na prvog dana od dana objave u „Županijskom glasniku“ Ličko-senjske županije.

KLASA:

UR.BROJ:

Gospić,

PREDSJEDNIK SKUPŠTINE

mr. Darko Milinović, dr. med.

---

## **II. PRILOZI PLANA**

### **II.1. OBRAZLOŽENJE IZMJENA I DOPUNA**

---

## OBRAZLOŽENJE PLANA

### 0. UVOD

Prostorni plan Ličko-senjske županije donesen je 2002. godine („Županijski glasnik“ broj 16/02), nakon čega su uslijedile izmjene i dopune („Županijski glasnik“ broj 17/02 - ispravak, 19/02 - ispravak, 24/02, 3/05, 3/06, 15/06 - pročišćeni tekst, 19/07, 13/10, 22/10 - pročišćeni tekst, 19/11, 4/15, 7/15 - pročišćeni tekst, 6/16 i 15/16-pročišćeni tekst) (u daljnjem tekstu: Plan). Pročišćeni tekst Plana objavljen je u „Županijskom glasniku“ broj 15/16.

S obzirom na inicijative Grada Senja i Lučke uprave grada Novalje za izmjenom tekstualnog i grafičkog dijela Plana utvrdila se potreba za izradom izmjena i dopuna PPŽ Ličko-senjske.

### 1. POLAZIŠTA

Izrada VII. izmjena i dopuna Prostornog plana Ličko-senjske županije utvrđena je Odlukom o izradi, koju je donijela Županijska skupština Ličko-senjske županije na XXII. sjednici održanoj 20. prosinca 2016. godine, s objavom u „Županijskom glasniku“ Ličko-senjske županije br. 28/16 (u daljnjem tekstu: Odluka o izradi), čime je stvorena zakonska podloga za izradu predmetnog Plana.

Sadržaj, metodologija izrade i sadržaj elaborata Plana usklađeni su sa odredbama Zakona o prostornom uređenju (NN 153/13) te vezanim podzakonskim propisima.

### 2. CILJEVI IZRADE

Ciljevi i programska polazišta utvrđeni su, sukladno Zakonu o prostornom uređenju (NN 153/13), člankom 6. navedene Odluke („Županijski glasnik“ broj 28/16), a isti obuhvaća reviziju i brisanje Odredbi za provođenje Plana („Županijski glasnik“ broj 16/02, 17/02 - ispravak, 19/02 - ispravak, 24/02, 3/05, 3/06, 15/06 - pročišćeni tekst, 19/07, 13/10, 22/10 - pročišćeni tekst, 19/11, 4/15 i 7/15 - pročišćeni tekst, 6/16 i 15/16-pročišćeni tekst) i to:

- reviziju članka 43. koji se odnosi na položaj, vrstu, veličinu, i kapacitet izdvojenih građevinskih područja (izvan naselja) ugostiteljsko-turističke namjene unutar ZOP-a s oznakama ugostiteljsko-turističke namjene T1 (hotel), T2 (turističko naselje), T3 (kamp),
- reviziju grafičkog priloga koji se odnosi na oznake za vrste ugostiteljsko-turističke namjene,
- brisanje dijelova u članku 16. koji se odnose na postojeću luku otvorenu za javni promet lokalnog značaja - luka Jakišnica i planiranu sportsku luku Jakišnica na prostoru Grada Novalje,

- brisanje u grafičkom prilogu oznaka na lokaliteta Jakišnica za planiranu sportsku luku i postojeću luku otvorenu za javni promet lokalnog značaja.

### 3. PROGRAM IZMJENA I DOPUNA

U odnosu na ciljeve i programska polazišta iz Odluke o izradi izmjene i dopune provedene su kroz promjene Odredbi za provedbu Plana i to članaka 16. i 43. te grafičkog dijela Plana.

Radi lakšeg praćenja izmjena i dopuna prikazuje se integralni tekst točke 1. podtočke c) iz članaka 16. i članka 43. na način da tekst koji se briše precrtan je linijom, a tekst koji se dodaje ili mijenja osjenčan je sivom bojom:

#### Članak 16.

...

##### c) pomorske građevine

- postojeće: *Luke otvorene za javni promet županijskog značaja:*  
Senj, Prizna, Žigljen, Jablanac, Karlobag, Novalja i Drljanda,  
*Luke otvorene za javni promet lokalnog značaja:*  
Sv. Juraj, Donja Klada, Starigrad, Lukovo, Stinica-Mala Stinica, Krivača, Karlobag-teretna luka, Cesarica, Porat-Lukovo Šugarje, Barić Draga, Stara Novalja, Tovarnele, ~~Jakišnica~~ i Metajna.
- planirane: *Luke otvorene za javni promet županijskog značaja:*  
Stinica (Mala Sinica).  
*Luke otvorene za javni promet lokalnog značaja:*  
Zubovići.  
*Luke nautičkog turizma:*  
Senj, Karlobag, Stara Novalja, Tovarnele, Lukovo, Starigrad, Sv. Juraj, Stinica-uvala Krivača, Lukovo Šugarje-uvala Porat,  
*Luke nautičkog turizma tipa sidrišta i privežišta određuju se planom užeg područja:*  
*Sportske luke:*  
Senj, Sv. Juraj, Cesarica, Karlobag, Lukovo Šugarje-uvala Porat, Barić Draga, Novalja, Stara Novalja, Tovarnele, ~~Jakišnica~~, Potočnica, Metajna, Kustići i Zubovići,  
*Ribarske luke:*  
Senj, Sv. Juraj, Jablanac, Karlobag.  
*Industrijske luke:* Senj i Stinica.

...

#### Članak 43.

Turističke zone kao izdvojeno građevinsko područje izvan naselja, predstavljaju prostore na kojima prevladavaju ugostiteljstvo i turizam, a planiraju se kao zasebna područja odvojeno od naselja.

Ovim Planom određuju se položaj, vrsta, veličina i kapacitet izdvojenih građevinskih područja (izvan naselja) ugostiteljsko-turističke namjene unutar zaštićenog obalnog

područja mora sa oznakama ugostiteljsko-turističke namjene T1 (hotel), T2 (turističko naselje), T3 (kamp):

zona	položaj	vrsta	veličina	kapacitet	napomena
<b>GRAD NOVALJA</b>					
1.	Šonjevi Stani – Škvovardara	T1 T3	20,0 ha 1,0 ha	1000 kreveta 150 korisnika	neizgrađeno izgrađeno
2.	Dražica	T3	2,07 ha	250 korisnika	izgrađeno
3.	Dabi - Vidasi	T1/T3	30,0 ha	1500 korisnika	neizgrađeno
4.	Uvala Babe - Mihovilje	T1	40,0 ha	2000 kreveta	neizgrađeno
5.	Vrtić	T1	15,0 ha	750 kreveta	neizgrađeno
6.	Straško	T3 T1	60,0 ha 10,0 ha	8500 korisnika 500 kreveta	izgrađeno neizgrađeno
7.	Boškinac	T1	3,0 ha	250 kreveta	djelomično izgrađeno
8.	Vidalíci	T1	25,0 ha	1250 kreveta	neizgrađeno
9.	Drlijanda	T1	5,0 ha	250 kreveta	neizgrađeno
<b>GRAD SENJ</b>					
1.	Bunica	T2 T3	2,0 ha	180 korisnika	djelomično izgrađeno
2.	Spasovac	T1	1,3 ha	230 kreveta	neizgrađeno
3.	Ujča	T1 T3	<del>0,33</del> 0,85 ha	<del>100</del> 300 kreveta/korisnika	djelomično izgrađeno
4.	Kalić	T1, T2	<del>4,80</del> 4,28 ha	500 kreveta	djelomično izgrađeno
5.	Jablanova	T1, T2	6,2 ha	380 kreveta	neizgrađeno
6.	Rača	T1, T3	2,5 ha	300 kreveta/korisnika	izgrađeno
7.	Žrnovnica	T1, T2	8,7 ha	570 kreveta	djelomično izgrađeno
8.	Zidine	T1	13,2 ha	1000 kreveta	neizgrađeno
9.	Lukovo-Zala	T2, T3	3,1 ha	100 kreveta	neizgrađeno
10.	Rastovača	T1,T2	3,8 ha	230 kreveta	neizgrađeno
11.	Lomivrat, Javorina	T1, T2	10,0 ha	800 kreveta	neizgrađeno
<b>OPĆINA KARLOBAG</b>					
1.	Paški Porat	T1,T2	17,0 ha	1700 kreveta	neizgrađeno
2.	Gaj	T3	4,0 ha	400 korisnika	neizgrađeno
3.	Karlobag	T3	1,5 ha	150 korisnika	neizgrađeno

Turistički lokaliteti navedeni i kvantificirani u tabeli označeni su na grafičkom prilogu Plana:

"Korištenje i namjena prostora" sa planskim znakom (T1, T2, T3) koji se odnosi na ukupno navedeno područje.

Osim ovim Planom utvrđenih turističkih lokaliteta van ZOP-a, označenih na grafičkom prilogu Plana: "Korištenje i namjena prostora", iznimno je moguće planirati u PPUO/G nove lokalitete čija najveća površina iznosi 1 ha.

Izvan ZOP-a utvrđene su lokacije za izgradnju i uređenje golf igrališta (oznake R1), uz razvoj turističkih kapaciteta, kao prostori izdvojene namjene izvan naselja. Najmanja površina za organizaciju golf igrališta iznosi 85 ha do maksimalno 260 ha u sklopu kojih je moguće organizirati i više golf terena (igrališta u užem smislu) sukladno drugim propisima sa preporukom što ekonomičnijeg korištenja prostora i pratećih sadržaja igrališta. Površine za izgradnju i uređenje golf igrališta (oznake R1), mogu se smjestiti samo na zemljištima kategorije "ostala obradiva tla" (P3) i "ostalo poljoprivredno tlo, šume i šumsko zemljište" (PŠ), te izvan područja prirodnih vrijednosti. Unutar predmetnih zona mogu se graditi i uređivati i drugi prateći sadržaji (društveno-zabavni, ugostiteljsko-turistički, ostali servisni prostori, te i drugi sportsko-rekreacijski sadržaji otvorenog i zatvorenog tipa)."

Golf igrališta planirana su na područjima Grada Otočca te Općina Plitvička jezera i Donji Lapac.

Detaljno određivanje granice građevinskog područja za golf igrališta provodi se u okviru planova niže razine (PPUO/G) kojim se utvrđuju uvjeti i režimi za njihovu izgradnju.

Izgradnju rekreacijskih-turističkih sadržaja na rubnim područjima županije treba koordinirati i po mogućnosti usmjeravati na povezivanje sa sličnim sadržajima izvan županije, kako bi se spektar ponude rekreacijskih-turističkih sadržaja obaju županija međusobno nadopunjavao.

*Odredbom članka 1. Odluke o izmjenama Odluke o donošenju Prostornog plana Ličko-senjske županije („Županijski glasnik“, broj 24/02) - stupila na snagu 20. studenoga 2002. godine članak 43. je izmijenjen.*

*Odredbom članka 6. Usklađenja Prostornog plana Ličko-senjske županije s Uredbom o uređenju i zaštiti zaštićenog obalnog područja mora („Županijski glasnik“, broj 3/05)- stupilo na snagu 14. veljače 2005. godine dodan je članak 43 a.*

*Odredbom članka 22. Odluke o izmjenama i dopunama Prostornog plana Ličko-senjske županije („Županijski glasnik“, broj 19/07) - stupila na snagu 29. rujna 2007. godine, članci 43. i 43.a su izmijenjeni i objedinjeni u jedinstveni članak 43.*

*Odredbom članka 12. Odluke o donošenju 3. Izmjena i dopuna Prostornog plana Ličko-senjske županije („Županijski glasnik“, broj 13/10) - stupila na snagu 4. kolovoza 2010. godine, izmijenjen je stavak 5., a odredbom članka 13. dodan je novi pasus na kraju članka.*

*Odredbom članaka 3. 4. i 5 .Odluke o donošenju VI. Izmjena i dopuna Prostornog plana Ličko-senjske županije („ Županijski glasnik „ broj 6/16) – stupila na snagu 11. svibnja 2016., u članku 43., stavku 2. izmjenjene su u tablici točka 3. za Grad Novalju i točka 2. i 9. za Grad Senj.*

*Odredbom članaka 6. Odluke o donošenju VI. Izmjena i dopuna Prostornog plana Ličko-senjske županije („ Županijski glasnik „ broj 6/16) – stupila na snagu 11. svibnja 2016. u članku 43. Izmijenjen je stavak 6.*

---

## **II. PRILOZI PLANA**

### **II.2. SAŽETAK ZA JAVNOST**

---



## SAŽETAK ZA JAVNOST (KONAČNI PRIJEDLOG PLANA)

Izrada VII. izmjena i dopuna Prostornog plana Ličko-senjske županije utvrđena je Odlukom o izradi, koju je donijela Županijska skupština Ličko-senjske županije na XXII. sjednici održanoj 20. prosinca 2016. godine, s objavom u „Županijskom glasniku“ Ličko-senjske županije br. 28/16 (u daljnjem tekstu: Odluka o izradi), čime je stvorena zakonska podloga za izradu predmetnog Plana.

Ciljevi i programska polazišta utvrđeni su, sukladno Zakonu o prostornom uređenju (NN 153/13), člankom 6. navedene Odluke („Županijski glasnik“ broj 28/16), a isti obuhvaća reviziju i brisanje Odredbi za provođenje Plana („Županijski glasnik“ broj 16/02, 17/02 - ispravak, 19/02 - ispravak, 24/02, 3/05, 3/06, 15/06 - pročišćeni tekst, 19/07, 13/10, 22/10 - pročišćeni tekst, 19/11, 4/15 i 7/15 - pročišćeni tekst, 6/16 i 15/16-pročišćeni tekst) i to:

- reviziju članka 43. koji se odnosi na položaj, vrstu, veličinu, i kapacitet izdvojenih građevinskih područja (izvan naselja) ugostiteljsko-turističke namjene unutar ZOP-a s oznakama ugostiteljsko-turističke namjene T1 (hotel), T2 (turističko naselje), T3 (kamp),
- reviziju grafičkog priloga koji se odnosi na oznake za vrste ugostiteljsko-turističke namjene,
- brisanje dijelova u članku 16. koji se odnose na postojeću luku otvorenu za javni promet lokalnog značaja - luka Jakišnica i planiranu sportsku luku Jakišnica na prostoru Grada Novalje,
- brisanje u grafičkom prilogu oznaka na lokaliteta Jakišnica za planiranu sportsku luku i postojeću luku otvorenu za javni promet lokalnog značaja.

U odnosu na ciljeve i programska polazišta iz Odluke o izradi izmjene i dopune provedene su kroz promjene Odredbi za provedbu Plana na način da:

- u **članku 16.** u točki 1, podtočki c) pomorske građevine - postojeće/ luke otvorene za javni promet lokalnog značaja, briše se tekst „, Jakišnica“ i planirane/ sportske luke briše tekst „Jakišnica,“
- U **članku 43.** stavku 2, u tablici, na lokalitetu Bunica uz oznaku „T3“ dodaje se oznaka „T2“, a ispred riječi „izgrađeno“ dodaje se riječ „djelomično“.
- U **članku 43.** stavku 2, u tablici, na lokalitetu Ujča uz oznaku „T3“ dodaje se oznaka „T1“, briše se tekst „0,33“ i „100 korisnika“ i zamjenjuje tekстом „0,85“ i „300 kreveta/korisnika“, a ispred riječi „izgrađeno“ dodaje se riječ „djelomično“.
- u **članku 43.** stavku 2, u tablici, na lokalitetu Kalić briše se tekst „4,80“ i dodaje „4,28“.

---

## **II. PRILOZI PLANA**

### **II.3. PRETHODNO MIŠLJENJE MINISTARSTVA ZAŠTITE OKOLIŠA I PRIRODE**

---



**REPUBLIKA HRVATSKA**  
**MINISTARSTVO ZAŠTITE OKOLIŠA**  
**I PRIRODE**

10000 Zagreb, Radnička cesta 80  
Tel: 01 / 3717 111 fax: 01 / 3717 149

Uprava za procjenu utjecaja na okoliš  
i održivo gospodarenje otpadom  
Sektor za procjenu utjecaja na okoliš  
i industrijsko onečišćenje

KLASA: 351-03/16-04/1099  
URBROJ: 517-06-2-1-2-16-4  
Zagreb, 19. rujna 2016.

**Ličko-senjska županija**

Upravni odjel za graditeljstvo,  
zaštitu okoliša te komunalno  
gospodarstvo  
Dr. Franje Tuđmana 4  
53 000 Gospić

**PREDMET: VII. Izmjene i dopune Prostornog plana Ličko-senjske županije**  
- mišljenje, daje se

Poštovani,

Ministarstvo zaštite okoliša i prirode zaprimilo je od Upravnog odjela za graditeljstvo, zaštitu okoliša te komunalno gospodarstvo Ličko-senjske županije dopis (KLASA: 350-01/16-01/14; URBROJ: 2125/1-08-16-02 od 6. srpnja 2016.), kojim je na temelju članka 86. Zakona o prostornom uređenju („Narodne novine“, broj 153/13) a u vezi s člankom 66. stavkom 1. Zakona o zaštiti okoliša („Narodne novine“, brojevi 80/13 i 78/15) zatraženo mišljenje o potrebi provedbe postupka ocjene, odnosno strateške procjene utjecaja na okoliš za VII. Izmjene i dopune Prostornog plana Ličko-senjske županije (Izmjene i dopune Plana). Uz dopis je dostavljen Nacrt Odluke o izradi VII. Izmjena i dopuna Plana.

Uvidom u dostavljenu dokumentaciju utvrđeno je da se Izmjene i dopune Plana odnose isključivo na izmjene u tablici u članku 43. na sljedeći način: lokalitetu Bunica uz oznaku T3 (kamp) dodaje se oznaka vrste T2 (turističko naselje) te se pod napomenom umjesto „izgrađeno“ navodi „djelomično izgrađeno“; lokalitetu Ujča uz oznaku T3 (kamp) dodaje se oznaka vrste T1 (hotel), površina od 0,33 ha povećava se na 0,85 ha, kapacitet sa 100 korisnika povećava se na 300 kreveta/korisnika te se pod napomenom umjesto „izgrađeno“ navodi „djelomično izgrađeno“; lokalitetu Kalić (T1, T2) površina se smanjuje sa 4,80 ha na 4,28 ha.

Člankom 64. stavkom 1. Zakona o zaštiti okoliša propisano je da se za manje izmjene i dopune planova koji se donose na regionalnoj razini iz područja prostornog planiranja obvezno provodi postupak u kojem se odlučuje o potrebi provedbe strateške procjene.

Stavkom 2. istog članka propisano je da se postupak ocjene provodi za planove koji daju okvir za zahvate koji podliježu procjeni utjecaja na okoliš.

Budući da Izmjene i dopune Plana ne daju okvir za zahvate koji podliježu procjeni utjecaja na okoliš te se ne očekuje njihov negativan utjecaj na okoliš, za iste nije potrebno provesti postupak ocjene o potrebi strateške procjene utjecaja na okoliš.

S poštovanjem,



---

## **II. PRILOZI PLANA**

### **II.4. ZAHTJEVI I MIŠLJENJA TIJELA I OSOBA ODREĐENIH POSEBNIM PROPISIMA**

---



REPUBLIKA HRVATSKA  
MINISTARSTVO POLJOPRIVREDE

10000 Zagreb, Planinska 2a

KLASA: 350-02/17-01/29  
URBROJ: 525-11/1582-17-2  
Zagreb, 19. siječnja 2017.



**LIČKO - SENJSKA ŽUPANIJA**  
Upravni odjel za graditeljstvo, zaštitu okoliša i prirode  
te komunalno gospodarstvo  
Dr. Franje Tuđmana 4, 53 000 Gospić

**PREDMET:** Izrada VII. Izmjena i dopuna Prostornog plana Ličko – senjske županije  
- zahtjevi i smjernice, dostavljaju se

Veza: KLASA: 350-01/16-01/14  
URBROJ: 2125/1-08-17-08  
Gospić, 12. siječnja 2017.

Poštovani,

U svezi gore navedenog predmeta ovo Ministarstvo daje planske smjernice kako slijedi:

Šume i šumska zemljišta dobra su od interesa za Republiku Hrvatsku i ispunjavaju gospodarsku, ekološku i društvenu funkciju te imaju znatan utjecaj na kakvoću života stoga je nužno održivo gospodarjenje i racionalno korištenje šumskih resursa u suradnji sa svim zainteresiranim stranama (Hrvatske šume d.o.o. i dr.) te je od nacionalnog interesa da sve zainteresirane strane i korisnici zemljišta budu odgovarajuće zastupljeni za vrijeme trajanja procesa prostornog planiranja.

U izradi dokumenata prostornog uređenja koje donosi jedinica lokalne i područne (regionalne) samouprave sudjeluje i Ured državne uprave u županiji, odnosno upravno tijelo Grada Zagreba nadležno za poslove šumarstva. (Zakon o šumama „Narodne novine“, broj 140/05., 82/06., 129/08., 80/10., 124/10., 25/12., 68/12., 148/13. i 94/14.).

Prilikom izrade prostorno planske dokumentacije potrebno je pri planiranju građevinskog područja (građevinskog područja naselja, izdvojenog dijela građevinskog područja naselja i izdvojenog građevinskog područja izvan naselja) te planiranju gradnje izvan građevinskog područja uvažavati sljedeće smjernice:

1. Uvažiti relevantne podatke i preporuke nadležne Uprave šuma Podružnice, te napraviti **tablični prikaz površina šuma i šumskog zemljišta** koje se nalaze u obuhvatu ovih Izmjena i dopuna te iz kojeg će biti vidljivo smanjenje odnosno

povećanje površina osnovne namjene – šuma i šumskog zemljišta planirano ovim izmjenama i dopunama.

2. Dokumentom prostornog uređenja maksimalno štiti obraslo šumsko zemljište te zahvate planirati na neobraslom šumskom zemljištu i zemljištu obraslom početnim ili degradacijskim razvojnim stadijima šumskih sastojina.

3. Zahvate ne planirati u sastojinama gospodarskih jednodobnih šuma (uređajni razredi hrasta lužnjaka 140 godina, hrasta kitnjaka 120 godina, obične bukve 100 godina), sastojine koje su u fazi oplodne sječe, sastojine I i II dobnog razreda, sastojine u kojima je Osnovom ili Programom propisana sanacija ili konverzija.

Ukoliko se u gore navedenim sastojinama ipak planira, nastojati da se zahvati izvode u dijelovima površina navedenih sastojina koji su lošije kvalitete, slabijeg zdravstvenog stanja, smanjenog obrasta, sastojine lošijeg i smanjenog prirasta (manjeg od 2%), sastojine slabije drvene zalihe (manje od 300 m<sup>3</sup>/ha)

4. Prilikom planiranja zahvata izbjegavati usitnjavanje površina obraslih šumom na manje od 1000 m<sup>2</sup> u svrhu očuvanja stabilnosti i bioraznolikosti šumskog ekosustava.

5. U sastojinama zaštitnih šuma koje služe za zaštitu zemljišta, voda, naselja, objekata i druge imovine, dokumentom prostornog uređenja izbjegavati planiranje onih zahvata koji bi ugrozili njihovu zaštitnu ulogu.

6. Kod izrade prostorno planske dokumentacije, u cilju očuvanja stabilnosti šumskog ekosustava, nova eksploatacijska polja planirati vrednujući kriterije iz Uredbe o postupku i mjerilima za osnivanje prava služnosti na šumi i/ili šumskom zemljištu u vlasništvu Republike Hrvatske u svrhu eksploatacije mineralnih sirovina.

7. Pri prostornom planiranju izvršiti valorizaciju staništa divljih životinja kroz formirana lovišta na tom području na način da se infrastrukturnim i vodnogospodarskim sustavima ne ugrozi slobodna migracija divljači karakteristične za to područje, ne umanjiti bonitet lovišta smanjivanjem površina lovišta ispod 1000 ha na kontinentu, ili više od 20% površine lovišta ili lovno produktivne površine.

Gore navedene smjernice i upute temelje se na načelu održivog razvoja, potrajnog gospodarenja, očuvanja stabilnosti šumskog ekosustava, ekološke prihvatljivosti i socijalne odgovornosti te im je cilj pomoći u integralnom pristupu kod prostornog planiranja i racionalnog korištenja šuma i šumskog zemljišta.

S poštovanjem,

**MINISTAR POLJOPRIVREDE**

**Tomislav Tolušić, dipl. iur.**

U privitku: Legislativa

DOSTAVITI:

1. Naslovu,
2. Pismohrana.

#### Zakoni:

- Zakon o šumama (NN 140/05., 82/06., 129/08., 80/10., 124/10., 25/12., 68/12., 148/13. i 94/14.),
- Zakon o Hrvatskoj komori inženjera šumarstva i drvne tehnologije (NN 22/06.)
- Zakon o šumskom reprodukcijском materijalu (NN 75/09., 61/11., 56/13. i 14/14.)
- Zakon o priznavanju svojti šumskog drveća i grmlja (NN 113/03. i 33/05.)
- Zakon o lovstvu (NN 140/05., 75/09. i 14/14.)

#### Uredbe:

- Uredba o načinu i kriterijima za davanje u zakup šumskog zemljišta u vlasništvu Republike Hrvatske (NN 76/14.)
- Uredba o postupku i mjerilima za osnivanje služnosti u šumi ili na šumskom zemljištu u vlasništvu Republike Hrvatske u svrhu izgradnje vodovoda, kanalizacije, plinovoda, električnih vodova (NN 108/06.)
- Uredba o postupku i mjerilima za osnivanje prava služnosti u šumi ili na šumskom zemljištu u vlasništvu Republike Hrvatske, u svrhu obavljanja turističke djelatnosti (NN 69/07.)
- Uredba o osnivanju prava građenja na šumama i šumskom zemljištu u vlasništvu Republike Hrvatske (NN 61/16.)

#### Pravilnici:

- Pravilnik o uređivanju šuma (NN 79/15.)
- Pravilnik o čuvanju šuma (NN 28/15.)
- Pravilnik o sadržaju i načinu provođenja nacionalne inventure šumskih resursa (NN 53/06. i 137/08.)
- Pravilnik o doznaci stabala, obilježavanju drvnih sortimenata, popratnici i šumskom redu (NN 17/15.)
- Pravilnik o Upisniku šumoposjednika (NN 137/14.)
- Pravilnik o vrsti šumarskih radova, minimalnim uvjetima za njihovo izvođenje te radovima koje šumoposjednici mogu izvoditi samostalno (NN 16/15.)
- Pravilnik o uvjetima i mjerilima za odobrenje opsega nužne doznake stabala u šumama šumoposjednika (NN 135/14.)
- Pravilnik o postupku za ostvarivanje prava na sredstva iz naknade za korištenje općekorisnih funkcija šuma za izvršene radove u šumama šumoposjednika (NN 66/06. i 25/11.)
- Pravilnik o načinu obračuna, obrascima i rokovima uplate naknade za korištenje općekorisnih funkcija šuma (NN 19/15.)
- Pravilnik o utvrđivanju naknade za prenesena i ograničena prava na šumi i šumskom zemljištu (NN 72/16.)
- Pravilnik o zaštiti šuma od požara (NN 33/14.)
- Pravilnik o načinu motrenja oštećenosti šumskih ekosustava (NN 76/13.)
- Pravilnik o načinu prikupljanja podataka, vođenju registra te uvjetima korištenja podataka o šumskim požarima (NN 75/13. i 150/14.)
- Pravilnik o službenoj iskaznici i znački šumarskog inspektora (NN 1/06., 17/07. 142/12. i 15/15.)
- Pravilnik o sadržaju i načinu polaganja stručnih ispita za ovlaštene inženjere šumarstva i drvne tehnologije (NN 74/07.)
- Pravilnik o kvaliteti i deklaraciji za šumski reprodukcijски materijal (NN 68/13.)
- Pravilnik o provenijencijama svojti šumskog drveća (NN 147/11., 96/12., 115/14. i 114/15.)



- Pravilnik o uvjetima za priznavanje jednakovaljanosti šumskog reprodukcijskog materijala i državama iz kojih se može uvoziti (NN 60/13. i 46/15.)
- Pravilnik o zabrani stavljanja na tržište određenog šumskog reprodukcijskog materijala (NN 60/13.)
- Pravilnik o načinu utvrđivanja kvalitete sjemena svojti šumskog drveća (NN 147/11.)
- Pravilnik o pregledu šumskog reprodukcijskog materijala koji se uvozi (NN 91/09.)
- Popis šumskih svojti (NN 4/11.)
- Pravilnik o načinu izrade i sadržaju Programa gospodarenja šumskim sjemenskim objektom u kategoriji "kvalificiran" ili "testiran" (NN 4/11.)
- Pravilnik o uvjetima i načinu upisa u Upisnik dobavljača šumskog reprodukcijskog materijala (NN 4/11. i 58/11.)
- Pravilnik o načinu rada i zadaćama Povjerenstva za šumski reprodukcijski materijal (NN 4/11. i 60/13.)
- Pravilnik o obliku, sadržaju i načinu vođenja Registra šumskih sjemenskih objekata (NN 4/11.)
- Pravilnik o provođenju ocjenjivanja potencijalnih šumskih sjemenskih objekata i stručnog nadzora (NN 4/11.)
- Pravilnik o sadržaju, obliku i troškovima izdavanja glavne svjedodžbe (NN 4/11 i 42/11.)
- Pravilnik o uvjetima i načinu upisa u upisnik dobavljača božićnih drvaca (NN 116/08 i 123/08.)
- Pravilnik o postupku izdavanja informacijske isprave za šumski reprodukcijski materijal (NN 60/13.)
- Pravilnik o izradi nacionalnog popisa šumskih sjemenskih objekata (NN 60/13)
- Uredba o postupku i mjerilima za osnivanje prava služnosti na šumi i/ili šumskom zemljištu u vlasništvu Republike Hrvatske u svrhu eksploatacije mineralnih sirovina (NN 133/07. i 9/11.)
- Pravilnik o uvjetima i načinu upisa u Upisnik dobavljača šumskog reprodukcijskog materijala (NN 4/11., 58/11.)

Ostalo:

- Nacionalna šumarska politika i strategija, („Narodne novine“, broj 120/03.)
- Ministarske konferencije o zaštiti šuma u Europi
- Agenda 21, UNCED i druge donijete konvencije i po svim međunarodnim propisima obvezujući akti

---

## **II. PRILOZI PLANA**

### **II.5. IZVJEŠĆE O JAVNOJ RASPRAVI**

---