



REPUBLIKA HRVATSKA
LIČKO-SENJSKA ŽUPANIJA

ŽUPANIJSKA SKUPŠTINA
KLASA: 342-01/17-01/01
URBROJ: 2125/1-01-17-04
Gospić, 14. ožujka 2017. godine

Na temelju točke 7. Strategije razvoja turizma Republike Hrvatske do 2020. godine («Narodne novine» br. 55/13) te članka 19. i 84. Statuta Ličko-senjske županije («Županijski glasnik» br. 11/09, 13/09 – ispravak, 21/09, 9/10 i 22/10 – pročišćeni tekst, 4/12, 4/13 i 6/13 – pročišćeni tekst), Županijska skupština Ličko-senjske županije na XXIII. sjednici održanoj 14. ožujka 2017. godine, donijela je

O D L U K U

o I. izmijenama Regionalnog programa uređenja i upravljanja morskim plažama na području Ličko-senjske županije

I.

Ovom Odlukom usvajaju se izmjene u Poglavlju 1.5.2. «Analiza podataka navedenih u Obrascu za evaulaciju plaža – Grad Novalja» i Poglavlju 2.3. «SWOT analiza za cjelovito područje Grada Novalje» Regionalnog programa uređenja i upravljanja morskim plažama na području Ličko-senjske županije, («Županijski glasnik» br. 8/15, objavljen na web stranici Ličko-senjske županije - dalje: Regionalni program), a koje je izradila Razvojna agencija Ličko-senjske županije – LIRA.

Izmjene Regionalnog programa iz stavka I. su sastavni dio ove Odluke i bit će objavljene na web stranici Ličko-senjske županije (www.licko-senjska.hr).

II.

Ova Odluka stupa na snagu osmog dana od dana objave u «Županijskom glasniku» Ličko-senjske županije.

PREDSJEDNIK SKUPŠTINE

mr. Darko Milinović, dr. med., v.r.

I. Izmjene Regionalnog programa uređenja i upravljanja morskim plažama na području Ličko-senjske županije

Naručitelj: Ličko-senjska županija
Upravni odjel za gospodarstvo

Izvođač: Razvojna agencija Ličko-senjske županije – LIRA

Gospić, ožujak 2017. godine

Poglavlje 1.5.2. Mijenja se i glasi:

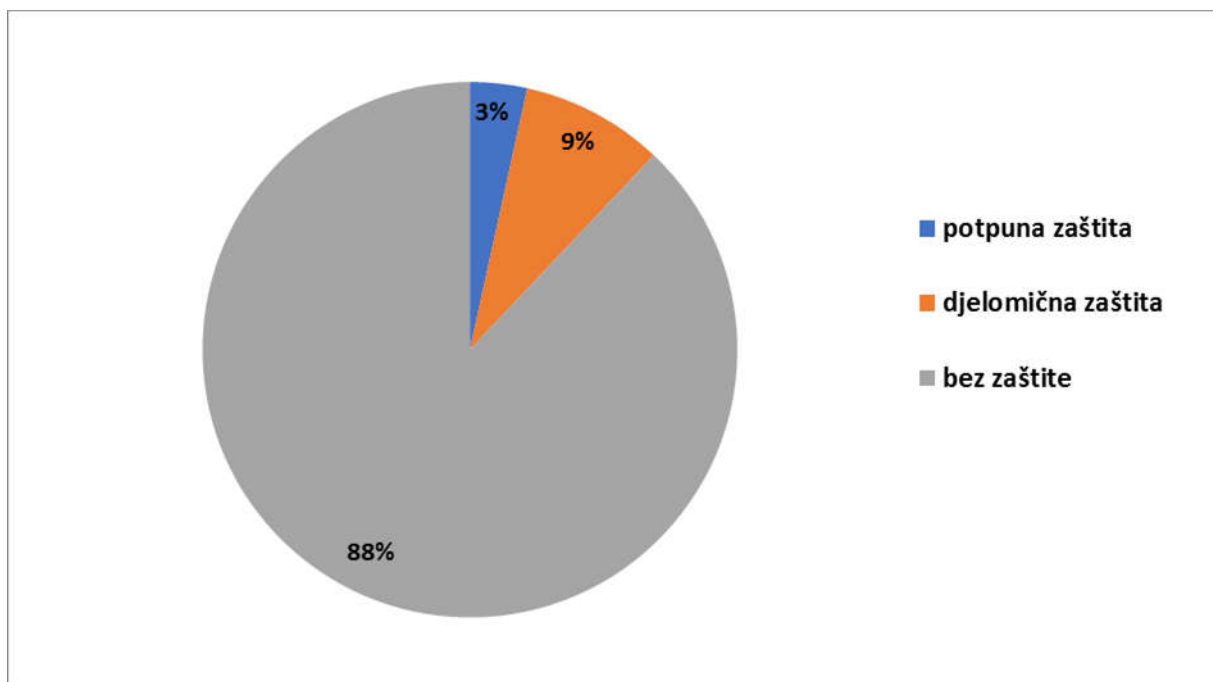
1.5.2. Analiza podataka navedenih u Obrascu za evaluaciju plaža – Grad Novalja

Tabela 1: Dimenzije plaža - Novalja

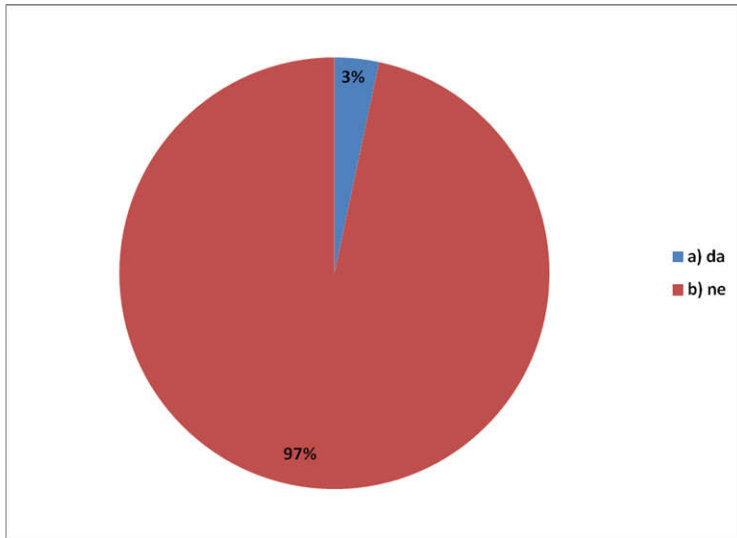
Dimenzije plaža	
Broj plaža	60
Ukupna dužina plaža	11.685
Ukupna površina plaža	133.289

Tabela 2: Klasifikacija - Novalja

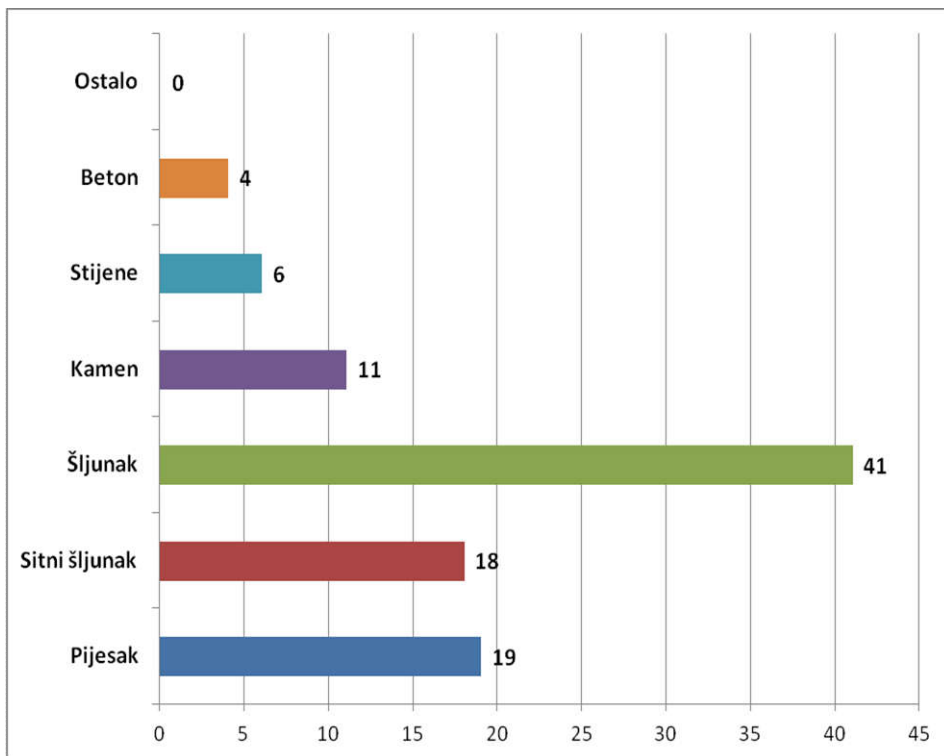
Klasifikacija	
Br. prirodnih plaža	59
Br. udaljenih plaža	4
Br. ruralnih plaža	1
Br. uređenih plaža	15
Br. mjesnih plaža	4
Br. urbanih plaža	0
Br. plaža turist. kompleksa	0



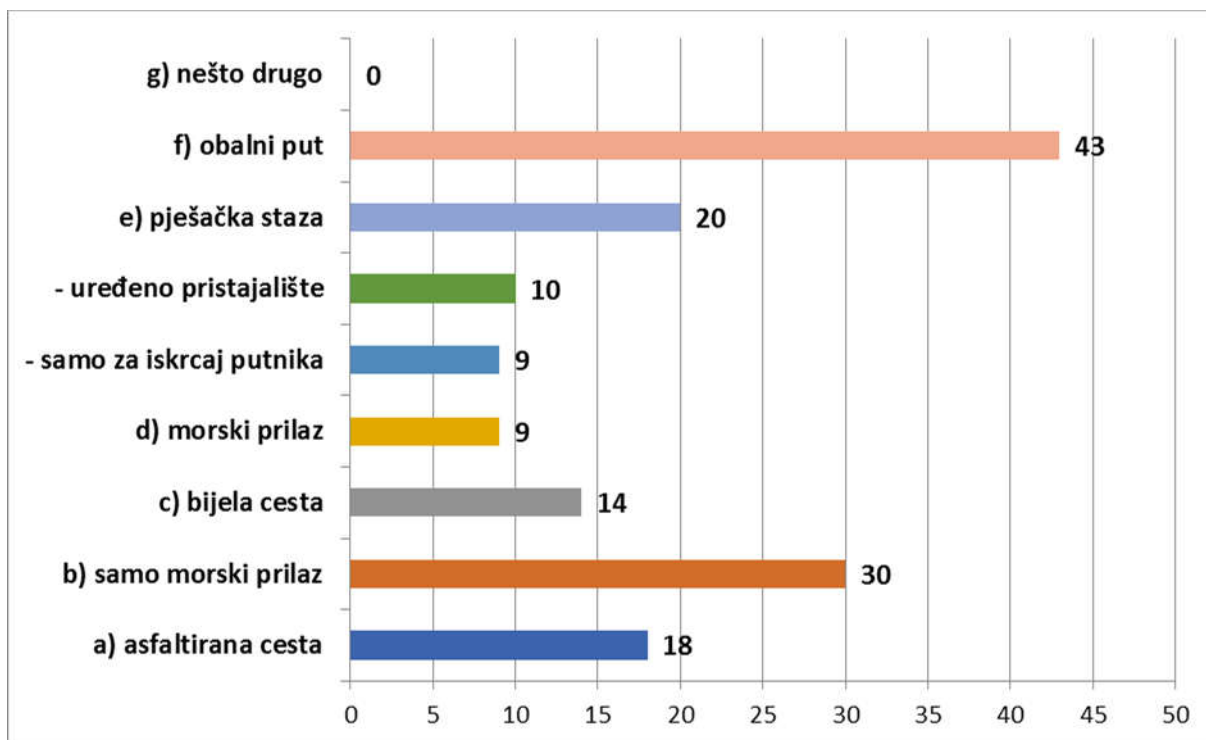
Slika 1: Stupanj zaštite - Novalja



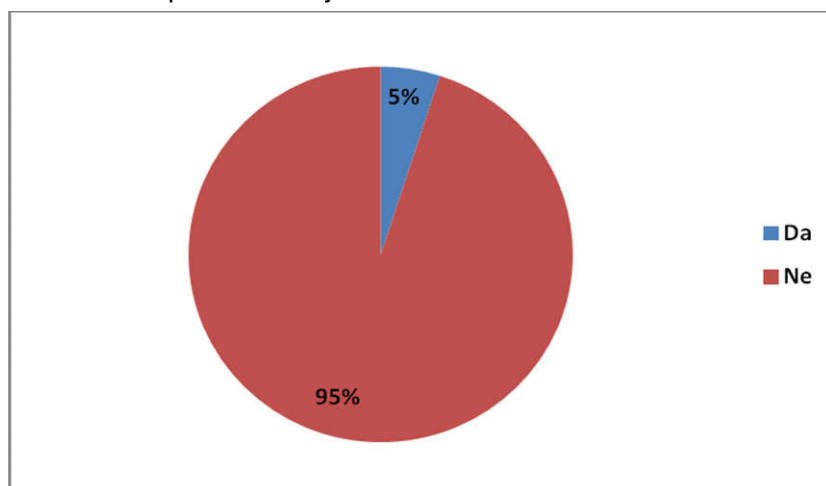
Slika 2: Koncesije - Novalja



Slika 3: Tip plaže prema značajkama plažnog sedimenta - Novalja



Slika 4: Dostupnost - Novalja



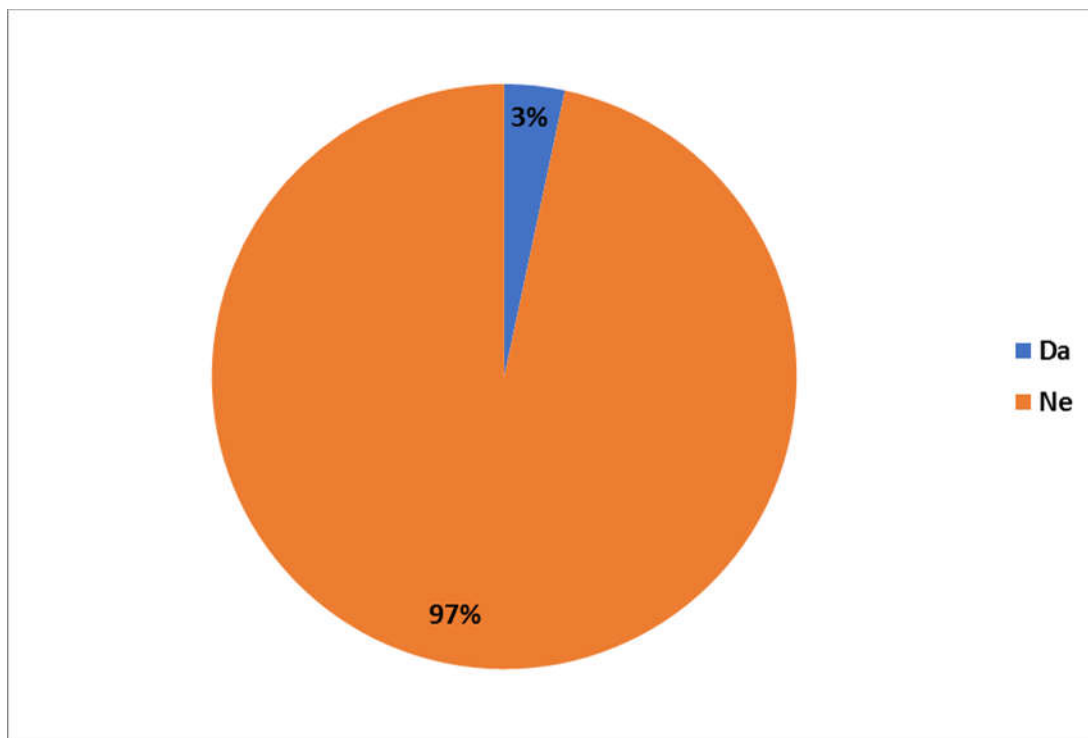
Slika 5: Plava zastava - Novalja

Tabela 3: Koncesije i koncesijska odobrenja - Novalja

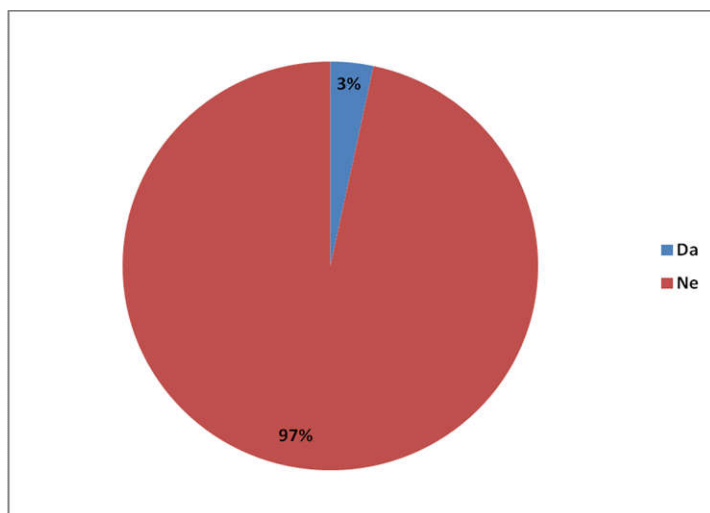
Koncesije i koncesijska odobrenja		
	Koncesija	koncesijsko odobrenje
a) korištenje plaže	2	1
b) ugostiteljske objekte		
c) sportske sadržaje		
d) parkiralište	1	
e) sanitarni čvor		
f) ostalo		

Tabela 4: Vršni kapacitet - Novalja

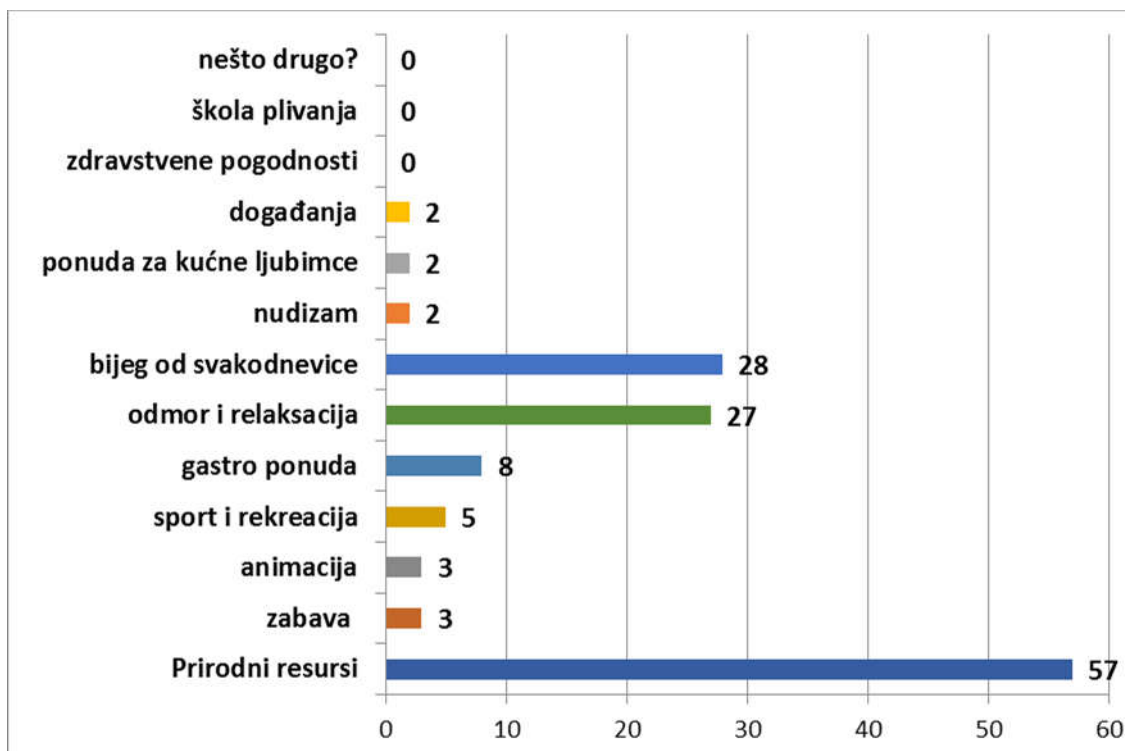
Vršni kapacitet	
Ukupno	18.150
po plaži	302,50
po m	1,55
po m2	0,14



Slika 6: Dozvoljen pristup kućnim ljubimcima - Novalja



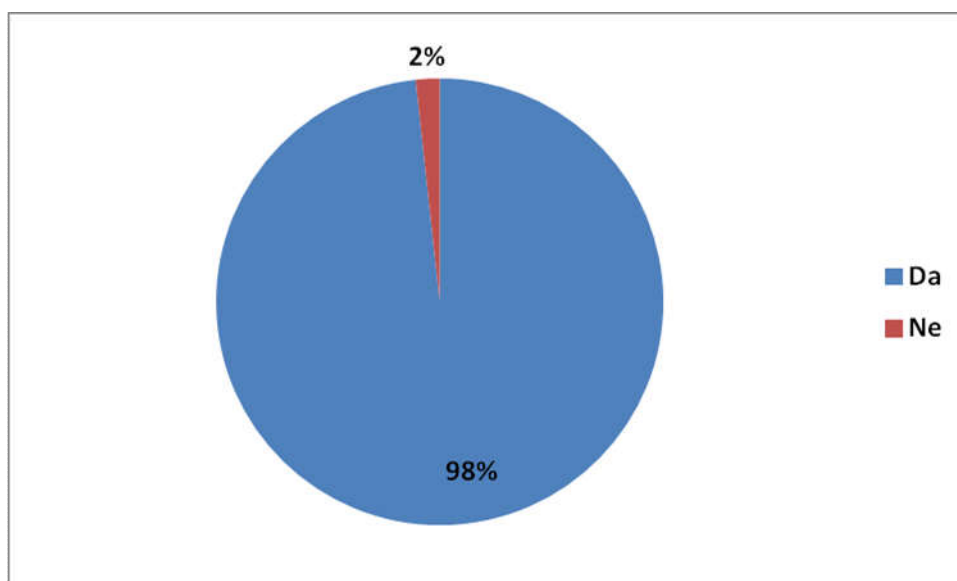
Slika 7: Plaže prilagođene osobama s posebnim potrebama - Novalja



Slika 8: Karakteriziranje plaža - Novalja

Tabela 5: Određene granice pomorskog dobra - Novalja

Određene granice pomorskog dobra	
a) da	2
b) ne	56
c) djelomično	2



Slika 9: Da li postoji interes za uređenje postojećih i novih plažnih prostora? – Novalja

Tabela 6: Postojeća dokumentacija - Novalja

Postojeća dokumentacija	
a) izvod iz katastarskog plana	0
b) vlasnički list s popisom čestica	0
c) izdana lokacijska informacija	0
d) odluka o koncesiji	1
e) eventualnu pripadnost plaže sustavu ekološke mreže Natura 2000	0
f) izvršenu procjenu okoliša	0
g) izrađeni idejni projekt uređenja plaže	1
h) lokacijsku dozvolu	0

Poglavlje 2.3. mijenja se i glasi:

2.3. SWOT analiza za cjelovito područje Grada Novalje

<p>SNAGE</p> <ul style="list-style-type: none"> • Prirodne atrakcije: čistoća mora, prirodno očuvan okoliš • Infrastruktura: turistička infrastruktura, suradnja i zajedničko djelovanje turističkih gospodarskih subjekata, JLS i TZ-a, izgrađeni novi smještajni kapaciteti, velika otvorenost stanovnika prema turizmu, velika naklonjenost lokalnih vlasti turizmu, dobra trajektna i cestovna veza s kopnom • Sigurnost • Konačne ocjene kakvoće mora na svim plažama od 2009. do 2014. „izvršna“ • Ugodna prosječna temperatura zraka u ljetnim mjesecima 27,72° C • Ugodna prosječna temperatura mora u ljetnim mjesecima 22,81° C • Vrijeme većinom sunčano 72,9% • Kiša je uglavnom odsutna (89,6% dan prije uzorkovanja i 94,2% na dan uzorkovanja) • Vidljivog onečišćenja nema u 99,9% uzoraka • Plivajuće/ Suspendirane otpadne tvari ili mineralne masnoće nema u 95% uzoraka • Arheološka baština (antička; podmorje) • Međunarodno privlačna ponuda zabave i clubbing-a na Zrcu • Visoka raspoloživost smještajnih kapaciteta 	<p>SLABOSTI</p> <ul style="list-style-type: none"> • Sezonalnost: Visoka sezonalnost, isključivo ljetna destinacija • Vjetar prisutan u 92,3% uzoraka (jačina uglavnom umjerena 83,1%) • Većina plaža bez zaštite (71%) • Mali prihodi Grada od koncesijskih naknada; Većina plaža nije pod koncesijom (96%) • Samo 5% plaža s Plavom zastavom • Samo na 2 plaže (3%) su dozvoljeni kućni ljubimci • Na većini plaža (76%) se ne mjeri kakvoća mora • Samo 2 plaže (3%) prilagođene osobama s posebnim potrebama • Granice pomorskog dobra su određene za samo 3% plaža • Nedostatna građevinska dokumentacija za daljnji razvoj plaža • Plaže uglavnom karakteriziraju "prirodni resursi" (42%), "odmor i relaksacija" (20%) i "bijeg od svakodnevnice" (20%) • Granice pomorskog dobra su određene za samo 3% plaža • Nedovoljna među-otočna povezanost • Nedostatak parkirališnog prostora • Konfliktan odnos lokalne zajednice i party turizma
<p>PRILIKE</p> <ul style="list-style-type: none"> • Povećanje raspona kvalitete ponude: Kreiranje turističkih proizvoda koji maksimalno koriste postojeće resurse destinacije 	<p>PRIJETNJE</p> <ul style="list-style-type: none"> • Nedovoljno marketiranje i brendiranje destinacije • Povećanje dolazaka u drugim županijama/ regijama

<ul style="list-style-type: none"> • Produženje sezone: Definiranje ciljne skupine i pratećih proizvoda po sezoni, nadogradnja ključnih kapaciteta za produljenje sezone • postoji veliki interes (98%) za uređenje postojećih i novih plažnih prostora • izgradnja prometne infrastrukture (asfaltiranje cesta) i povećanje pristupnosti • Tematiziranje plaža • Unaprijediti zakonodavni okvir za pomorsko dobro, morske luke i koncesije • Izuzetno očuvano i atraktivno šire okruženje (NP Sjeverni Velebit, NP Paklenica; otoci; Zadar) • Raspoloživi izvori financiranja za razvojne projekte iz nacionalnih i EU fondova • Razvoj avionskog putničkog prijevoza (Zračna luka Zadar) 	<ul style="list-style-type: none"> • Rizik nemogućnosti produženja koncesije • Preklapanje odgovornosti i nadležnosti između raznih institucija • Opasnost od neprimjerenog zagađivanja mora osim na mjestima gdje se mjeri kakvoća mora
--	---

Plan tematizacije za plaže Jadra (Stara Novalja) i Ručica (Metajna) u Tabeli 45 mijenja se i glasi:

Tabela 7: Tabela prikaz plana tematizacije i standarda plaža - Grad Novalja

Naziv plaže	Plaža za obitelji s djecom	Urbana promenadna plaža	Plaža sa zabavnim sadržajima za mlade	Romantična plaža	Plaža sa sportskim i rekreativnim sadržajima	Plaža za surfere	Ronilačka plaža	Adrenalinska plaža	Nudistička plaža	Plaža za pse	Party plaža	Eko plaža	Plaža kulture	Resort ili hotelska plaža
JADRA (Stara Novalja)	1								1	1		1		
RUČICA (Metajna)	1			1								1		

Prihvatni kapaciteti za plažu Jadra (Stara Novalja) u Tabeli 49 mijenjaju se i glase:

Tabela 8: Kapaciteti plaža na području Grada Novalje

Korektivni faktori za izračun stvarnih prihvatnih kapaciteta nalaze se u Prilogu 3	Tolerirani kapaciteti u m2		Fizički prihvatni kapacitet		Stvarni prihvatni kapacitet		Efektivni prihvatni kapacitet	
	min	max	max	min	max	min	max	min
Naziv plaže								
JADRA (Stara Novalja)	8	30	1722	459	1136	303	852	227