




LIST 1

	<p><b>URED OVL. INŽ. GEODEZIJE</b>          vl. Zdravko Pavelić, ing. geod.,          Otočac, Bartola Kašića 2          Tel.: 053/771-328          e-mail: uoi.geod@gs.t-com.hr</p>	<p><b>Geodetska snimka područja i digitalni ortofotoplan s preklapom katastarskog plana legendom, te ucrtanom crtom srednjih viših voda, crtom zakonskog minimuma širine kopnenog dijela pomorskog dobra te linijom prijedloga granice</b>          od k.o. Stinica kč.br. 1850/1 do kč.br. 1850/130          k.o. Stinica          Mjerilo 1:1000</p>
<p>Naručitelj:  <b>ŽUPANIJA LIČKO-SENJSKA</b>  <b>Gospić, Dr. F. Tuđmana 4</b></p>	<p>Mjesto i datum:          U Otočcu, ožujak 2024.</p>	
<p>Gradevina:          Elaborat za utvrđivanje granica pomorskog dobra          k.o. Stinica, 325325</p>	<p>Ovjerava: Z. Pavelić, ing. geod.</p>	

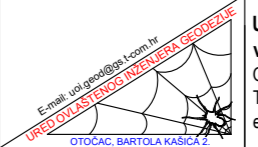


LIST 2

- LEGENDA:
- predložena nova linija pomorskog dobra
  - - - - - kopija katastarskog plana
  - snimljeno stanje - teren
  - · - · - suhozid
  - □ - - podzid
  - linija SVVV
  - linija 6metara od SVVV

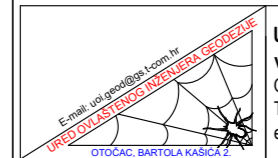
	<p>URED OVL. INŽ. GEODEZIJE          vl. Zdravko Pavelić, ing. geod.,          Otočac, Bartola Kašića 2          Tel.: 053/771-328          e-mail: uoi.geod@gs.t-com.hr</p>	<p>Geodetska snimka područja i digitalni ortofotoplan s preklapom katastarskog plana legendom, te ucrtanom crtom srednjih viših voda, crtom zakonskog minimuma širine kopnenog dijela pomorskog dobra te linijom prijedloga granice          od k.o. Stinica kč.br. 1850/1 do kč.br. 1850/130          k.o. Stinica          Mjerilo 1:1000</p>
<p>Naručitelj:  <b>ŽUPANIJA LIČKO-SENJSKA</b>          Gospić, Dr. F. Tuđmana 4</p>	<p>Mjesto i datum:          U Otočcu, ožujak 2024.</p>	
<p>Gradevina:          Elaborat za utvrđivanje granica pomorskog dobra          k.o. Stinica, 325325</p>	<p>Ovjerava: Z. Pavelić, ing. geod.</p>	



	<b>URED OVL. INŽ. GEODEZIJE</b> vl. Zdravko Pavelić, ing. geod., Otočac, Bartola Kašića 2 Tel.: 053/771-328 e-mail: uoi.geod@gs.t-com.hr	<b>Geodetska snimka područja i digitalni ortofotoplan s preklapom katastarskog plana legendom, te ucrtanom crtom srednjih viših voda, crtom zakonskog minimuma širine kopnenog dijela pomorskog dobra te linijom prijedloga granice</b> <b>od k.o. Stinica kč.br. 1850/1 do kč.br. 1850/130</b> k.o. Stinica Mjerilo 1:1000
	Naručitelj: <b>ŽUPANIJA LIČKO-SENJSKA</b> <b>Gospić, Dr. F. Tuđmana 4</b>	Mjesto i datum: U Otočcu, ožujak 2024.
Građevina: <b>Elaborat za utvrđivanje granica pomorskog dobra k.o. Stinica, 325325</b>	Ovjera: Z. Pavelić, ing. geod.	



- LEGENDA:
- predložena nova linija pomorskog dobra
  - kopija katastarskog plana
  - snimljeno stanje - teren
  - suhozid
  - podzid
  - linija SWW
  - linija 6metara od SWW



URED OVL. INŽ. GEODEZIJE  
 vl. Zdravko Pavelić, ing. geod.,  
 Otočac, Bartola Kašića 2  
 Tel.: 053/771-328  
 e-mail: uoi.geod@gs.t-com.hr

Geodetska snimka područja i digitalni ortofotoplan s preklomom katastarskog plana legendom, te ucrtanom crtom srednjih viših voda, crtom zakonskog minimuma širine kopnenog dijela pomorskog dobra te linijom prijedloga granice  
 od k.o. Stinica kč.br. 1850/1 do kč.br. 1850/130  
 k.o. Stinica  
 Mjerilo 1:1000

Naručitelj:  
**ŽUPANIJA LIČKO-SENJSKA**  
**Gospić, Dr. F. Tuđmana 4**

Mjesto i datum:  
 U Otočcu, ožujak 2024.

Gradevina:  
 Elaborat za utvrđivanje granica pomorskog dobra k.o. Stinica, 325325

Ovjerava: Z. Pavelić, ing. geod.