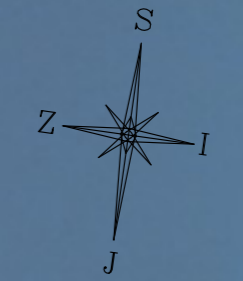





UTVRĐENA GRANICA PREDHODNOM ODLUKOM
O OSNIVANJU LUČKOG PODRUČJA
 Klasa: 023-01/14-01/16
 Urbroj: 2124/1-01-14-02
 Zagreb, 08. srpnja 2014.



LEGENDA:
 - predložena nova linija pomorskog dobra
 - kopija katastarskog plana
 - snimljeno stanje - teren
 - suhozid
 - podzid
 - linija SVVV
 - linija 6metara od SVVV

LIST 1
 M 1:1000


 <p> URED OVL. INŽ. GEODEZIJE vl. Zdravko Pavelić, ing. geod., Otokac, Bartola Kašića 2 Tel.: 053/771-328 e-mail: uoi.geod@gs.t-com.hr </p>	<p> Geodetska snimka područja i digitalni ortofotoplan s preklapom katastarskog plana legendom, te ucrtanom crtom srednjih viših voda, crtom zakonskog minimuma širine kopnenog dijela pomorskog dobra te linijom prijedloga granice od trajektno luke Stinica do k.o. Jablanac </p>
<p>Naručitelj:</p> <p>ŽUPANIJA LIČKO-SENJSKA Gospić, Dr. F. Tuđmana 4</p>	<p>Mjerilo 1:1000</p> <p>U Otokcu, ožujak 2024.</p>
<p>Gradjevina:</p> <p>Elaborat za utvrđivanje granica pomorskog dobra k.o. Stinica, 325325</p>	<p>Ovjerava: Z. Pavelić, ing. geod.</p>



**UTVRĐENA GRANICA
 PREDHODNOM ODLUKOM
 O OSNIVANJU LUKOG PODRUČJA**
 Klasa: 023-01/14-01/16
 Urbroj: 2124/1-01-14-02
 Zagreb, 08. srpnja 2014.

- LEGENDA:**
- predložena nova linija pomorskog dobra
 - kopija katastarskog plana
 - snimljeno stanje - teren
 - suhozid
 - podzid
 - linija SVVV
 - linija 6metara od SVVV

LIST 2
 M 1:1000

 <p> URED OVL. INŽ. GEODEZIJE vl. Zdravko Pavelić, ing. geod., Otočac, Bartola Kašića 2 Tel.: 053/771-328 e-mail: uoi.geod@gs.t-com.hr </p>	<p> Geodetska snimka područja i digitalni ortofotoplan s preklom katastarskog plana legendom, te ucrtanom crtom srednjih viših voda, crtom zakonskog minimuma širine kopnenog dijela pomorskog dobra te linijom prijedloga granice </p>
<p>Naručitelj:</p> <p style="text-align: center;">ŽUPANIJA LIČKO-SENJSKA Gospić, Dr. F. Tuđmana 4</p>	<p>Mjesto i datum:</p> <p style="text-align: center;">od trajektne luke Stinica do k.o. Jablanac</p> <p style="text-align: right;">Mjerilo 1:1000</p>
<p>Gradevina:</p> <p style="text-align: center;">Elaborat za utvrđivanje granica pomorskog dobra k.o. Stinica, 325325</p>	<p>Ovjera: Z. Pavelić, ing. geod.</p>