




UTVRĐENA GRANICA  
 PREDHODNIM RJEŠENJEM  
 KLASA: UP-II-342-22/23-01/141  
 UR.BR.: 530-03-1-24-4

- LEGENDA:
- predložena nova linija pomorskog dobra
  - kopija katastarskog plana
  - snimljeno stanje - teren
  - suhozid
  - podzid
  - linija SVVV
  - linija 6metara od SVVV

LIST 1




 <p> <b>GEO-HORIZONT d.o.o.</b>          Bartola Kašića 2, 53220 Otočac          e-mail: geo-horizont@geo-horizont.hr          OIB: 23229692980          IBAN: HR4124020061101234276       </p>	<p> <b>Geodetska snimka područja i digitalni ortofotoplan s preklapom katastarskog plana legendom, te ucrtanom crtom srednjih viših voda, crtom zakonskog minimuma širine kopnenog dijela pomorskog dobra te linijom prijedloga granice od naselja Benčići do naselja Križac</b>          Mjerilo 1:1000       </p>
<p>Naručitelj:</p> <p align="center"> <b>ŽUPANIJA LIČKO-SENJSKA</b>  <b>Gospić, Dr. F. Tuđmana 4</b> </p>	<p>Mjesto i datum: U Otočcu, rujan 2025.</p>
<p>Gradevina:</p> <p align="center">         Elaborat za utvrđivanje granica pomorskog dobra          k.o. Lukovo Šugarje, 310905       </p>	<p>Ovjerava: Z. Pavelić, ing. geod.</p>



- LEGENDA:
- predložena nova linija pomorskog dobra
  - kopija katastarskog plana
  - snimljeno stanje - teren
  - suhozid
  - podzid
  - linija SVVV
  - linija 6metara od SVVV


LIST 2

 <p><b>GEO-HORIZONT d.o.o.</b>          Bartola Kašića 2, 53220 Otočac          e-mail: geo-horizont@geo-horizont.hr          OIB: 23229692980          IBAN: HR4124020061101234276</p>	<p><b>Geodetska snimka područja i digitalni ortofotoplan s preklapom katastarskog plana legendom, te ucrtanom crtom srednjih viših voda, crtom zakonskog minimuma širine kopnenog dijela pomorskog dobra te linijom prijedloga granice od naselja Benčići do naselja Križac</b>          Mjerilo 1:1000</p>
<p>Naručitelj:  <b>ŽUPANIJA LIČKO-SENJSKA</b>          Gospić, Dr. F. Tuđmana 4</p>	<p>Mjesto i datum: U Otočcu, rujan 2025.</p>
<p>Gradevina:          Elaborat za utvrđivanje granica pomorskog dobra          k.o. Lukovo Šugarje, 310905</p>	<p>Ovjerava: Z. Pavelić, ing. geod.</p>



- LEGENDA:
- predložena nova linija pomorskog dobra
  - kopija katastarskog plana
  - snimljeno stanje - teren
  - suhozid
  - podzid
  - linija SVV
  - linija 6metara od SVV

LIST 3


 <p><b>GEO-HORIZONT d.o.o.</b>          Bartola Kašića 2, 53220 Otočac          e-mail: geo-horizont@geo-horizont.hr          OIB: 23229692980          IBAN: HR4124020061101234276</p>	<p><b>Geodetska snimka područja i digitalni ortofotoplan s preklapom katastarskog plana legendom, te ucrtanom crtom srednjih viših voda, crtom zakonskog minimuma širine kopnenog dijela pomorskog dobra te linijom prijedloga granice od naselja Benčići do naselja Križac</b>          Mjerilo 1:1000</p>
<p>Naručitelj:  <b>ŽUPANIJA LIČKO-SENJSKA</b>  <b>Gospić, Dr. F. Tuđmana 4</b></p>	<p>Mjesto i datum: U Otočcu, rujan 2025.</p>
<p>Gradevina:          Elaborat za utvrđivanje granica pomorskog dobra          k.o. Lukovo Šugarje, 310905</p>	<p>Ovjerava: Z. Pavelić, ing. geod.</p>



- LEGENDA:
- predložena nova linija pomorskog dobra
  - kopija katastarskog plana
  - snimljeno stanje - teren
  - suhozid
  - podzid
  - linija SVVV
  - linija 6metara od SVVV

LIST 4



 <p><b>GEO-HORIZONT d.o.o.</b>          Bartola Kašića 2, 53220 Otočac          e-mail: geo-horizont@geo-horizont.hr          OIB: 23229692980          IBAN: HR4124020061101234276</p>	<p><b>Geodetska snimka područja i digitalni ortofotoplan s preklapom katastarskog plana legendom, te ucrtanom crtom srednjih viših voda, crtom zakonskog minimuma širine kopnenog dijela pomorskog dobra te linijom prijedloga granice od naselja Benčići do naselja Križac</b>          Mjerilo 1:1000</p>
<p>Naručitelj:  <b>ŽUPANIJA LIČKO-SENJSKA</b>  <b>Gospić, Dr. F. Tuđmana 4</b></p>	<p>Mjesto i datum: U Otočcu, rujan 2025.</p>
<p>Gradevina:          Elaborat za utvrđivanje granica pomorskog dobra          k.o. Lukovo Šugarje, 310905</p>	<p>Ovjerava: Z. Pavelić, ing. geod.</p>