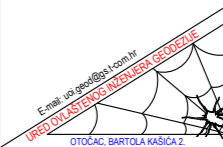




- LEGENDA:
- predložena nova linija pomorskog dobra
  - kopija katastarskog plana
  - - - snimljeno stanje - teren
  - suhozid
  - podzid
  - linija SVVV
  - linija 6metara od SVVV

LIST 1

 <p>URED OVL. INŽ. GEODEZIJE          vl. Zdravko Pavelić, ing. geod.,          Otočac, Bartola Kašića 2          Tel.: 053/771-328          e-mail: uoi.geod@gs.t-com.hr</p>	<p><b>Geodetska snimka područja i digitalni ortofotoplan s preklapom katastarskog plana legendom, te ucrtanom crtom srednjih viših voda, crtom zakonskog minimuma širine kopnenog dijela pomorskog dobra te linijom prijedloga granice od k.o. Senj do uvale Zala</b>          Mjerilo 1:1000</p>
	<p>Mjesto i datum: U Otočcu, ožujak 2024.</p> <p>Ovjerava: Z. Pavelić, ing. geod.</p>
<p>Naručitelj:  <b>ŽUPANIJA LIČKO-SENJSKA</b>          Gospić, Dr. F. Tuđmana 4</p>	<p>Elaborat za utvrđivanje granica pomorskog dobra          k.o. Sveti Juraj, 325236</p>



- LEGENDA:
- predložena nova linija pomorskog dobra
  - - - kopija katastarskog plana
  - snimljeno stanje - teren
  - suhozid
  - podzid
  - linija SVVV
  - linija 6metara od SVVV

LIST 2

LITVRBENA GRANICA  
 PREDHODNOM UREDBOM  
 Klasa: 934-0/103-02/24  
 Urbroj: 5030/16-03-1  
 Zagreb, 2. listopada 2003.

	<p>URED OVL. INŽ. GEODEZIJE        vl. Zdravko Pavelić, ing. geod.,        Otočac, Bartola Kašića 2        Tel.: 053/771-328        e-mail: uoi.geod@gs.t-com.hr</p>	<p><b>Geodetska snimka područja i digitalni ortofotoplan s preklapom katastarskog plana legendom, te ucrtanom crtom srednjih viših voda, crtom zakonskog minimuma širine kopnenog dijela pomorskog dobra te linijom prijedloga granice od k.o. Senj do uvale Zala</b>        Mjerilo 1:1000</p>
<p>Naručitelj:</p>	<p><b>ŽUPANIJA LIČKO-SENJSKA</b>  <b>Gospić, Dr. F. Tuđmana 4</b></p>	<p>Mjesto i datum: U Otočcu, ožujak 2024.</p>
<p>Gradevina:</p>	<p>Elaborat za utvrđivanje granica pomorskog dobra        k.o. Sveti Juraj, 325236</p>	<p>Ovjerava: Z. Pavelić, ing. geod.</p>



LITI VEŠTAČENJE  
 PREDLOŽENOM UREDBOM  
 Klasa: 934-0/103-02/24  
 Urbroj: 50301/16-03-1  
 Zagreb, 2. listopada 2023.

UČA  
 definirana granica pomorskog dobra  
 prijedlogom P-255/2021

- LEGENDA:
- predložena nova linija pomorskog dobra
  - kopija katastarskog plana
  - snimljeno stanje - teren
  - suhozid
  - podzid
  - linija SVVV
  - linija 6metara od SVVV

LIST 3

	URED OVL. INŽ. GEODEZIJE vl. Zdravko Pavelić, ing. geod., Otočac, Bartola Kašića 2 Tel.: 053771-328 e-mail: uoi.geod@gs.t-com.hr	<b>Geodetska snimka područja i digitalni ortofotoplan s preklapom katastarskog plana legendom, te ucrtanom crtom srednjih viših voda, crtom zakonskog minimuma širine kopnenog dijela pomorskog dobra te linijom prijedloga granice od k.o. Senj do uvale Zala</b> Mjerilo 1:1000
Naručitelj: <b>ŽUPANIJA LIČKO-SENJSKA</b> Gospić, Dr. F. Tuđmana 4	Mjesto i datum: U Otočcu, ožujak 2024.	
Građevina: Elaborat za utvrđivanje granica pomorskog dobra k.o. Sveti Juraj, 325236	Ovrava: Z. Pavelić, ing. geod.	



- LEGENDA:
- predložena nova linija pomorskog dobra
  - kopija katastarskog plana
  - snimljeno stanje - teren
  - suhozid
  - podzid
  - linija SVVV
  - linija 6metara od SVVV

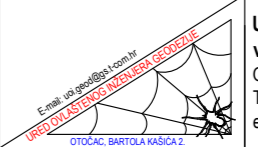
LIST 4


	<p>URED OVL. INŽ. GEODEZIJE          vl. Zdravko Pavelić, ing. geod.,          Otočac, Bartola Kašića 2          Tel.: 053/771-328          e-mail: uoi.geod@gs.t-com.hr</p>	<p><b>Geodetska snimka područja i digitalni ortofotoplan s preklapom katastarskog plana legendom, te ucrtanom crtom srednjih viših voda, crtom zakonskog minimuma širine kopnenog dijela pomorskog dobra te linijom prijedloga granice od k.o. Senj do uvale Zala</b>          Mjerilo 1:1000</p>
<p>Naručitelj:  <b>ŽUPANIJA LIČKO-SENJSKA</b>          Gospić, Dr. F. Tuđmana 4</p>		<p>Mjesto i datum: U Otočcu, ožujak 2024.</p>
<p>Gradevina:          Elaborat za utvrđivanje granica pomorskog dobra          k.o. Sveti Juraj, 325236</p>		<p>Ovjerava: Z. Pavelić, ing. geod.</p>



- LEGENDA:
- predložena nova linija pomorskog dobra
  - - - kopija katastarskog plana
  - snimljeno stanje - teren
  - suhozid
  - - - podzid
  - - - linija SVVV
  - linija 6metara od SVVV

LIST 5

 <p>URED OVL. INŽ. GEODEZIJE          vl. Zdravko Pavelić, ing. geod.,          Otočac, Bartola Kašića 2          Tel.: 053/771-328          e-mail: uoi.geod@gs.t-com.hr</p>	<p><b>Geodetska snimka područja i digitalni ortofotoplan s preklapom katastarskog plana legendom, te ucrtanom crtom srednjih viših voda, crtom zakonskog minimuma širine kopnenog dijela pomorskog dobra te linijom prijedloga granice od k.o. Senj do uvale Zala</b>          Mjerilo 1:1000</p>	
	<p>Naručitelj:  <b>ŽUPANIJA LIČKO-SENJSKA</b>          Gospić, Dr. F. Tuđmana 4</p>	
<p>Gradevina:          Elaborat za utvrđivanje granica pomorskog dobra          k.o. Sveti Juraj, 325236</p>		<p>Mjesto i datum: U Otočcu, ožujak 2024.</p> <p>Ovjerava: Z. Pavelić, ing. geod.</p>



UTVRBENA GRANICA  
 PREDHODNOM UREDBOM  
 Klasa: UPII-342-01/05-01/10  
 Urbroj: 530-04-05-2  
 Zagreb, 12. listopada 2005.  
 KALIC

- LEGENDA:
- predložena nova linija pomorskog dobra
  - kopija katastarskog plana
  - snimljeno stanje - teren
  - suhozid
  - podzid
  - linija SVV
  - linija 6 metara od SVV

LIST 6

	<p>URED OVL. INŽ. GEODEZIJE        vl. Zdravko Pavelić, ing. geod.,        Otočac, Bartola Kašića 2        Tel.: 053/771-328        e-mail: uoi.geod@gs.t-com.hr</p>	<p><b>Geodetska snimka područja i digitalni ortofotoplan s preklapom katastarskog plana legendom, te ucrtanom crtom srednjih viših voda, crtom zakonskog minimuma širine kopnenog dijela pomorskog dobra te linijom prijedloga granice od k.o. Senj do uvale Zala</b>        Mjerilo 1:1000</p>
<p>Naručitelj:  <b>ŽUPANIJA LIČKO-SENJSKA</b>        Gospić, Dr. F. Tuđmana 4</p>		<p>Mjesto i datum: U Otočcu, ožujak 2024.</p>
<p>Gradjevina:        Elaborat za utvrđivanje granica pomorskog dobra        k.o. Sveti Juraj, 325236</p>		<p>Ovjerava: Z. Pavelić, ing. geod.</p>



- LEGENDA:
- predložena nova linija pomorskog dobra
  - kopija katastarskog plana
  - snimljeno stanje - teren
  - suhozid
  - podzid
  - linija SVVV
  - linija 6metara od SVVV

LIST 7

UTRBENA GRANICA  
 PREDHODNOM UREDBOM  
 KLASA: 530-04-05-2  
 Uredbom: 12. listopada 2008.  
 Zagreb, 12. listopada 2008.  
 KALC

UTRBENA GRANICA  
 PREDHODNOM UREDBOM  
 KLASA: 322-07/100-02/01  
 Uredbom: 27.05.10-0-1-8  
 Zagreb, 05. veljače 2011.

	<p>URED OVL. INŽ. GEODEZIJE          vl. Zdravko Pavelić, ing. geod.,          Otočac, Bartola Kašića 2          Tel.: 053/771-328          e-mail: uoi.geod@gs.t-com.hr</p>	<p><b>Geodetska snimka područja i digitalni ortofotoplan s preklapom katastarskog plana legendom, te ucrtanom crtom srednjih viših voda, crtom zakonskog minimuma širine kopnenog dijela pomorskog dobra te linijom prijedloga granice od k.o. Senj do uvale Zala</b>          Mjerilo 1:1000</p>
<p>Naručitelj:  <b>ŽUPANIJA LIČKO-SENJSKA          Gospić, Dr. F. Tuđmana 4</b></p>		<p>Mjesto i datum: U Otočcu, ožujak 2024.</p>
<p>Gradevina:          Elaborat za utvrđivanje granica pomorskog dobra          k.o. Sveti Juraj, 325236</p>		<p>Ovjerava: Z. Pavelić, ing. geod.</p>



UTRIBNA GRANICA PREGIBOM UREBOM  
 Gospic, 08. septem 2014.  
 Ulica: 21223-0114-0116  
 Kosa: 10223-0114-0116  
 Sveti Juraj

UTRIBNA GRANICA  
 PREGIBOM UREBOM  
 Kosa: 10223-0114-0116  
 Ulica: 21223-0114-0116  
 Zagreb, 02. travnja 2014.



- LEGENDA:
- predložena nova linija pomorskog dobra
  - kopija katastarskog plana
  - snimljeno stanje - teren
  - suhozid
  - podzid
  - linija SVVV
  - linija 6metara od SVVV

LIST 8

	<p><b>Geodetska snimka područja i digitalni ortofotoplan s preklapom katastarskog plana legendom, te ucrtanom crtom srednjih viših voda, crtom zakonskog minimuma širine kopnenog dijela pomorskog dobra te linijom prijedloga granice od k.o. Senj do uvale Zala</b>        Mjerilo 1:1000</p>
<p>Naručitelj:  <b>ŽUPANIJA LIČKO-SENJSKA</b>  <b>Gospić, Dr. F. Tuđmana 4</b></p>	<p>Mjesto i datum: U Otočcu, ožujak 2024.</p>
<p>Gradjevina:        Elaborat za utvrđivanje granica pomorskog dobra        k.o. Sveti Juraj, 325236</p>	<p>Ovjerava: Z. Pavelić, ing. geod.</p>



UTRABENA GRANICA  
 PREDLOŽENOM UREDBOM  
 KLASA: 594/01-01-99-02/38  
 Zagreb, 30. rujna 1999.

- LEGENDA:
- predložena nova linija pomorskog dobra
  - kopija katastarskog plana
  - snimljeno stanje - teren
  - suhozid
  - podzid
  - linija SVVV
  - linija 6metara od SVVV

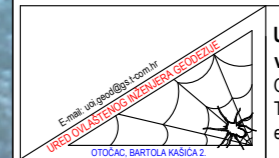
LIST 9

	<p>URED OVL. INŽ. GEODEZIJE          vl. Zdravko Pavelić, ing. geod.,          Otočac, Bartola Kašića 2          Tel.: 053/771-328          e-mail: uoi.geod@gs.t-com.hr</p>	<p><b>Geodetska snimka područja i digitalni ortofotoplan s preklapom katastarskog plana legendom, te ucrtanom crtom srednjih viših voda, crtom zakonskog minimuma širine kopnenog dijela pomorskog dobra te linijom prijedloga granice od k.o. Senj do uvale Zala</b>          Mjerilo 1:1000</p>
<p>Naručitelj:  <b>ŽUPANIJA LIČKO-SENJSKA</b>          Gospić, Dr. F. Tuđmana 4</p>		<p>Mjesto i datum: U Otočcu, ožujak 2024.</p>
<p>Gradevina:          Elaborat za utvrđivanje granica pomorskog dobra k.o. Sveti Juraj, 325236</p>		<p>Ovjerava: Z. Pavelić, ing. geod.</p>



- LEGENDA:
- predložena nova linija pomorskog dobra
  - - - kopija katastarskog plana
  - snimljeno stanje - teren
  - suhozid
  - podzid
  - linija SVVV
  - linija 6metara od SVVV

LIST 10

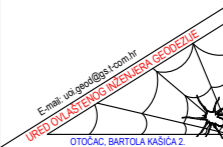
	<p>URED OVL. INŽ. GEODEZIJE          vl. Zdravko Pavelić, ing. geod.,          Otočac, Bartola Kašića 2          Tel.: 053/771-328          e-mail: uoi.geod@gs.t-com.hr</p>	<p><b>Geodetska snimka područja i digitalni ortofotoplan s preklapom katastarskog plana legendom, te ucrtanom crtom srednjih viših voda, crtom zakonskog minimuma širine kopnenog dijela pomorskog dobra te linijom prijedloga granice od k.o. Senj do uvale Zala</b>          Mjerilo 1:1000</p>
<p>Naručitelj:</p>	<p><b>ŽUPANIJA LIČKO-SENJSKA</b>  <b>Gospić, Dr. F. Tuđmana 4</b></p>	<p>Mjesto i datum: U Otočcu, ožujak 2024.</p>
<p>Gradevina:</p>	<p>Elaborat za utvrđivanje granica pomorskog dobra          k.o. Sveti Juraj, 325236</p>	<p>Ovjerava: Z. Pavelić, ing. geod.</p>

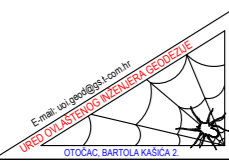


UTVRĐENA GRANICA  
 PREDHODNOM UREDBOM  
 Klasa: 934-01/06-02/51  
 Urbroj: 5030116-04-1  
 Zagreb, 12. veljače 2004.

LIST 11

- LEGENDA:
- predložena nova linija pomorskog dobra
  - kopija katastarskog plana
  - - - snimljeno stanje - teren
  - suhozid
  - podzid
  - linija SVV
  - linija 6metara od SVV

 URED OVL. INŽ. GEODEZIJE vl. Zdravko Pavelić, ing. geod., Otočac, Bartola Kašića 2 Tel.: 053/771-328 e-mail: uoi.geod@gs.t-com.hr	Geodetska snimka područja i digitalni ortofotoplan s preklapom katastarskog plana legendom, te určanom crtom srednjih viših voda, crtom zakonskog minimuma širine kopnenog dijela pomorskog dobra te linijom prijedloga granice od k.o. Senj do uvale Zala Mjerilo 1:1000
	Mjesto i datum: U Otočcu, ožujak 2024. Ovjera: Z. Pavelić, ing. geod.
Naručitelj: <b>ŽUPANIJA LIČKO-SENJSKA</b> <b>Gospić, Dr. F. Tuđmana 4</b>	Elaborat za utvrđivanje granica pomorskog dobra k.o. Sveti Juraj, 325236



**URED OVLAŠTENOG INŽENJERA GEODEZIJE**

**OTOČAC**, Bartola Kašića 2, Tel.:(053) 771-328

IZMJERA ZEMLJIŠTA \* PARCELACIJE \* SUDSKA VJEŠTAČENJA

SNIMANJE SITUACIJA \* ISKOLČENJE OBJEKATA \* SNIMANJE VODOVA

MATIČNI BROJ K.O.: 325236  
K.O. SVETI JURAJ

**Geodetska snimka područja i digitalni ortofotoplan s  
preklopom katastarskog plana legendom, te ucrtanom  
crtom srednjih viših voda, crtom zakonskog minimuma  
širine kopnenog dijela pomorskog dobra te linijom  
prijedloga granice**

**od k.o. Senj do uvale Zala**

Mjerilo 1:1000

Naručitelj:

**ŽUPANIJA LIČKO-SENJSKA**

**Gospić, Dr. F. Tuđmana 4**

Elaborat za utvrđivanje granica

pomorskog dobra

k.o. Sv. Juraj, 325236



2427/1

2427/16

2427/4

382

381

380

376

7444

377

378

379

2109/184

2109/146

2109/15

2428

2429

2430

2431

2432







**UTVRĐENA GRANICA  
PREDHODNOM UREDBOM**

Klasa: 934-01/02-02/71

Urbroj: 5030116-02-1

Zagreb, 05. rujna 2002.

LEGENDA:  
2109/184

-  predložena nova linija pomorskog dobra
-  kopija katastarskog plana
-  snimljeno stanje - teren
-  suhozid
-  linija SVVV
-  linija 6metara od SVVV

U Otočcu, ožujak 2024.

Ovjerava : Z. Pavelić, ing. geod.


LIST 12



UTVRĐENA GRANICA  
 PREDHODNOM UREDBOM  
 Klasa: 934-0/102-02/1  
 Urbroj: 5030/116-02-1  
 Zagreb, 05. rujna 2002.

- LEGENDA:
- predložena nova linija pomorskog dobra
  - - - kopija katastarskog plana
  - snimljeno stanje - teren
  - suhozid
  - podzid
  - linija SVV
  - linija 6 metara od SVV


	<p> <b>URED OVL. INŽ. GEODEZIJE</b>          vl. Zdravko Pavelić, ing. geod.,          Otočac, Bartola Kašića 2          Tel.: 053/771-328          e-mail: uoi.geod@gs.t-com.hr       </p>	<p> <b>Geodetska snimka područja i digitalni ortofotoplan s preklapom katastarskog plana legendom, te ucrtanom crtom srednjih viših voda, crtom zakonskog minimuma širine kopnenog dijela pomorskog dobra te linijom prijedloga granice od k.o. Senj do uvale Zala</b>          Mjerilo 1:1000       </p>
<p>Naručitelj:</p>	<p> <b>ŽUPANIJA LIČKO-SENJSKA</b>  <b>Gospić, Dr. F. Tuđmana 4</b> </p>	<p>Mjesto i datum: U Otočcu, ožujak 2024.</p>
<p>Gradevina:</p>	<p>         Elaborat za utvrđivanje granica pomorskog dobra          k.o. Sveti Juraj, 325236       </p>	<p>Ovjerava: Z. Pavelić, ing. geod.</p>



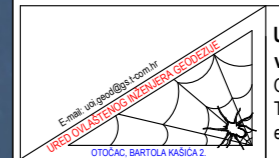
LIST 16

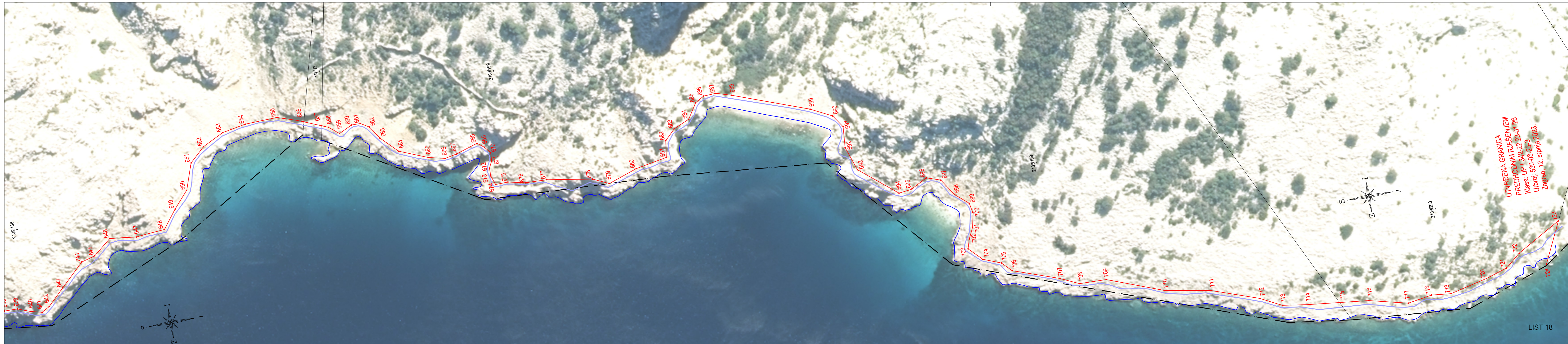
- LEGENDA:
- predložena nova linija pomorskog dobra
  - kopija katastarskog plana
  - snimljeno stanje - teren
  - suhozid
  - podzid
  - linija SVV
  - linija 6metara od SVV

	<p><b>URED OVL. INŽ. GEODEZIJE</b>  v.l. Zdravko Pavelić, ing. geod.,  Otočac, Bartola Kašića 2  Tel.: 053/771-328  e-mail: uoi.geod@gs.t-com.hr</p>	<p><b>Geodetska snimka područja i digitalni ortofotoplan s preklopom katastarskog plana legendom, te ucrtanom crtom srednjih viših voda, crtom zakonskog minimuma širine kopnenog dijela pomorskog dobra te linijom prijedloga granice od k.o. Senj do uvale Zala</b>  Mjerilo 1:1000</p>
<p>Naručitelj:  <b>ŽUPANIJA LIČKO-SENJSKA</b>  <b>Gospić, Dr. F. Tuđmana 4</b></p>	<p>Mjesto i datum: U Otočcu, ožujak 2024.</p>	<p>Elaborat za utvrđivanje granica pomorskog dobra  k.o. Sveti Juraj, 325236</p>
<p>Gradjevina:</p>	<p>Ovjerava: Z. Pavelić, ing. geod.</p>	



- LEGENDA:
- predložena nova linija pomorskog dobra
  - kopija katastarskog plana
  - snimljeno stanje - teren
  - suhozid
  - podzid
  - linija SVV
  - linija 6 metara od SVV

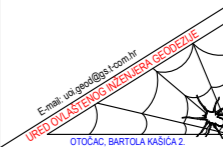
	<p>URED OVL. INŽ. GEODEZIJE          vl. Zdravko Pavelić, ing. geod.,          Otočac, Bartola Kašića 2          Tel.: 053/771-328          e-mail: uoi.geod@gs.t-com.hr</p>	<p><b>Geodetska snimka područja i digitalni ortofotoplan s preklapom katastarskog plana legendom, te ucrtanom crtom srednjih viših voda, crtom zakonskog minimuma širine kopnenog dijela pomorskog dobra te linijom prijedloga granice od k.o. Senj do uvale Zala</b>          Mjerilo 1:1000</p>
<p>Naručitelj:</p>	<p><b>ŽUPANIJA LIČKO-SENJSKA</b>  <b>Gospić, Dr. F. Tuđmana 4</b></p>	
<p>Gradevina:</p>	<p>Mjesto i datum: U Otočcu, ožujak 2024.          Ovjera: Z. Pavelić, ing. geod.</p>	
<p>Elaborat za utvrđivanje granica pomorskog dobra          k.o. Sveti Juraj, 325236</p>		



UTVRBDNA GRANICA  
 PREDHODNIM RJEŠENJEM  
 Klasa: UP/I-342-22/23-0126  
 Urbroj: 530-03-23-3  
 Zagreb, 12. srpnja 2023.

LIST 18

- LEGENDA:
- predložena nova linija pomorskog dobra
  - kopija katastarskog plana
  - - - snimljeno stanje - teren
  - suhozid
  - podzid
  - linija SVV
  - linija 6 metara od SVV

 URED OVL. INŽ. GEODEZIJE vl. Zdravko Pavelić, ing. geod., Otočac, Bartola Kašića 2 Tel.: 053/771-328 e-mail: uoi.geod@gs.t-com.hr	<b>Geodetska snimka područja i digitalni ortofotoplan s preklapom katastarskog plana legendom, te ucrtanom crtom srednjih viših voda, crtom zakonskog minimuma širine kopnenog dijela pomorskog dobra te linijom prijedloga granice od k.o. Senj do uvale Zala</b> Mjerilo 1:1000
	Mjesto i datum: U Otočcu, ožujak 2024. Ovjera: Z. Pavelić, ing. geod.
Naručitelj: <b>ŽUPANIJA LIČKO-SENJSKA</b> <b>Gospić, Dr. F. Tuđmana 4</b>	
Građevina: Elaborat za utvrđivanje granica pomorskog dobra k.o. Sveti Juraj, 325236	



UTVRĐENA GRANICA  
 PREDHODNIM RJEŠENJEM  
 Klasa: UP-11-342-22/23-01/26  
 Urbroj: 530-03-23-3  
 Zagreb, 12. srpnja 2023.

- LEGENDA:
- predložena nova linija pomorskog dobra
  - kopija katastarskog plana
  - snimljeno stanje - teren
  - suhozid
  - podzid
  - linija SVV
  - linija 6 metara od SVV

LIST 19

	<p> <b>URED OVL. INŽ. GEODEZIJE</b>          vl. Zdravko Pavelić, ing. geod.,          Otočac, Bartola Kašića 2          Tel.: 053/771-328          e-mail: uoi.geod@gs.t-com.hr       </p>	<p> <b>Geodetska snimka područja i digitalni ortofotoplan s preklapom katastarskog plana legendom, te ucrtanom crtom srednjih viših voda, crtom zakonskog minimuma širine kopnenog dijela pomorskog dobra te linijom prijedloga granice od k.o. Senj do uvale Zala</b>          Mjerilo 1:1000       </p>
<p>Naručitelj:</p> <p align="center"> <b>ŽUPANIJA LIČKO-SENJSKA</b>  <b>Gospić, Dr. F. Tuđmana 4</b> </p>	<p>Mjesto i datum: U Otočcu, ožujak 2024.</p>	
<p>Gradevina:</p> <p align="center">         Elaborat za utvrđivanje granica pomorskog dobra          k.o. Sveti Juraj, 325236       </p>	<p>Ovjerava: Z. Pavelić, ing. geod.</p>	