


- LEGENDA:
- predložena nova linija pomorskog dobra
 - kopija katastarskog plana
 - snimljeno stanje - teren
 - suhozid
 - podzid
 - linija SVVV
 - linija 6metara od SVVV


LIST 1

 <p>GEO-HORIZONT d.o.o. Bartola Kašića 2, 53220 Otočac e-mail: geo-horizont@geo-horizont.hr OIB: 23229692980 IBAN: HR4124020061101234276</p>	<p>Geodetska snimka područja i digitalni ortofotoplan s preklapom katastarskog plana legendom, te ucrtanom crtom srednjih viših voda, crtom zakonskog minimuma širine kopnenog dijela pomorskog dobra te linijom prijedloga granice od naselja Križac do Devčić drage</p> <p style="text-align: right;">Mjerilo 1:1000</p>
<p>Naručitelj: ŽUPANIJA LIČKO-SENJSKA Gospić, Dr. F. Tuđmana 4</p>	<p>Mjesto i datum: U Otočcu, rujan 2025.</p>
<p>Građevina: Elaborat za utvrđivanje granica pomorskog dobra k.o. Lukovo Šugarje, 310905</p>	<p>Ovjerava: Z. Pavelić, ing. geod.</p>



- LEGENDA:
- predložena nova linija pomorskog dobra
 - - - kopija katastarskog plana
 - snimljeno stanje - teren
 - suhozid
 - podzid
 - linija SVV
 - linija 6metara od SVV


LIST 2

 <p>GEO-HORIZONT d.o.o. Bartola Kašića 2, 53220 Otočac e-mail: geo-horizont@geo-horizont.hr OIB: 23229692980 IBAN: HR4124020061101234276</p>	<p>Geodetska snimka područja i digitalni ortofotoplan s preklapom katastarskog plana legendom, te ucrtanom crtom srednjih viših voda, crtom zakonskog minimuma širine kopnenog dijela pomorskog dobra te linijom prijedloga granice od naselja Križac do Devčić drage Mjerilo 1:1000</p>
<p>Naručitelj: ŽUPANIJA LIČKO-SENJSKA Gospić, Dr. F. Tuđmana 4</p>	<p>Mjesto i datum: U Otočcu, rujan 2025.</p>
<p>Građevina: Elaborat za utvrđivanje granica pomorskog dobra k.o. Lukovo Šugarje, 310905</p>	<p>Ovjerava: Z. Pavelić, ing. geod.</p>



- LEGENDA:
- predložena nova linija pomorskog dobra
 - kopija katastarskog plana
 - snimljeno stanje - teren
 - suhozid
 - podzid
 - linija SVW
 - linija 6metara od SVW


LIST 3

	<p>GEO-HORIZONT d.o.o. Bartola Kašića 2, 53220 Otočac e-mail: geo-horizont@geo-horizont.hr OIB: 23229692980 IBAN: HR4124020061101234276</p>	<p>Geodetska snimka područja i digitalni ortofotoplan s preklapom katastarskog plana legendom, te ucrtanom crtom srednjih viših voda, crtom zakonskog minimuma širine kopnenog dijela pomorskog dobra te linijom prijedloga granice od naselja Križac do Devčić drage Mjerilo 1:1000</p>
<p>Naručitelj:</p> <p style="text-align: center;">ŽUPANIJA LIČKO-SENJSKA Gospić, Dr. F. Tuđmana 4</p>	<p>Mjesto i datum: U Otočcu, rujan 2025.</p>	
<p>Gradevina:</p> <p style="text-align: center;">Elaborat za utvrđivanje granica pomorskog dobra k.o. Lukovo Šugarje, 310905</p>	<p>Ovjerava: Z. Pavelić, ing. geod.</p>	



- LEGENDA:
- predložena nova linija pomorskog dobra
 - kopija katastarskog plana
 - snimljeno stanje - teren
 - suhozid
 - podzid
 - linija SVV
 - linija 6metara od SVV

LIST 4

	<p>GEO-HORIZONT d.o.o. Bartola Kašića 2, 53220 Otočac e-mail: geo-horizont@geo-horizont.hr OIB: 23229692980 IBAN: HR4124020061101234276</p>	<p>Geodetska snimka područja i digitalni ortofotoplan s preklapom katastarskog plana legendom, te ucrtanom crtom srednjih viših voda, crtom zakonskog minimuma širine kopnenog dijela pomorskog dobra te linijom prijedloga granice od naselja Križac do Devčić drage Mjerilo 1:1000</p>
<p>Naručitelj:</p> <p style="text-align: center;">ŽUPANIJA LIČKO-SENJSKA Gospić, Dr. F. Tuđmana 4</p>	<p>Mjesto i datum: U Otočcu, rujan 2025.</p>	
<p>Građevina:</p> <p style="text-align: center;">Elaborat za utvrđivanje granica pomorskog dobra k.o. Lukovo Šugarje, 310905</p>	<p>Ovjerava: Z. Pavelić, ing. geod.</p>	