



REPUBLIKA HRVATSKA
LIČKO-SENJSKA ŽUPANIJA
Upravni odjel za gospodarstvo,
pomorsko dobro i promet
KLASA: 943-01/22-01/03
URBROJ: 2125-03-22-8
Gospić, 14. prosinca 2022. godine

REPUBLIKA HRVATSKA
LIČKO-SENJSKA ŽUPANIJA



Primljeno: 16.12.2022.		
Klasifikacijska oznaka:	Ustrojstvena jedinica	
943-01/22-01/03	2125-01	
Urudžbeni broj:	Prilozi	Vrijednost
2125-03-01-22-9	-	-

ŽUPANIJSKA SKUPŠTINA
- o v d j e -

Predmet: Mišljenje – dostavlja se

Poštovani,

Veza Vaš zahtjev KLASA: 943-01/22-01/03, URBROJ: 2125-05-22-3 od 13. listopada 2022 u svezi davanja mišljenja o zahtjevu Grada Gospića za potpunim izvlaštenjem zemljišta potrebnog za realizaciju projekta „Šetnica uz rijeku Novčicu“ dajemo sljedeće

MIŠLJENJE

Projektom uređenja šetnice uz rijeku Novčica planira se urediti korito i obala vodotoka rijeke Novčice radi uređenja prostora uz rijeku za šetnju, rekreacijsko trčanje, vožnju bicikla kao i za druge sportske sadržaje, uz elemente zaštite od plavljenja. Ovaj prostor zbog svog autentičnog izgleda u budućnosti može imati izuzetno vrijednu ulogu u turističkoj ponudi Grada Gospića.

U svim razvijenim europskim turističkim središtima, rijeke predstavljaju važan ako ne i glavni turistički resurs, pružajući spektakularne rekreacijske sadržaje, prijevozno sredstvo, osjećaj baštine i avanture, te povezanosti s okolišem i prirodnim svijetom kraja koji se posjećuje. Svaki turist prije svega želi odmor zatim bijeg od svakodnevnice, ima želju za upoznavanjem nečeg novog i želju za uživanjem u ljepotama prirode. Turizam kao gospodarska grana ima vrlo povoljne multiplikativne učinke, u vidu ekonomskih koristi, ali i neekonomskih funkcija (zdravstvena, kulturna, zabavna, socijalna i politička), poželjan je instrument u razvojnoj viziji svih većih urbanih cjelina i ruralnih područja. Od kraja prošlog stoljeća prevladava težnja za usmjeravanjem turističke aktivnosti u skladu s konceptom održivog razvoja koji obuhvaća tri osnovne sastavnice – gospodarsku, socijalnu i ekološku održivost, što ovaj projekt svakako uključuje. Stoga smo mišljenja da je realizacija ovog projekta vrlo važna u smislu stvaranja preduvjeta za uspješan razvoj turizma, a time i sveukupni društveno-gospodarski razvoj na području Grada Gospića i Ličko-senjske županije.



p.p. PROČELNICA

Ana Rukavina – Stilinović, univ.spec.oec.

JAVNA USTANOVA
ZAVOD ZA PROSTORNO UREĐENJE
LIČKO - SENJSKE ŽUPANIJE

53000 Gospić, Dr. Franje Tuđmana 4
e – mail: zavod @ licko – senjska. hr
tel: 053 / 588-214, fax: 053 / 588-286

KLASA: 350-01/22-01/11
URBROJ: 2125-64-22-02
Gospić, 9. prosinca 2022.

REPUBLIKA HRVATSKA
LIČKO-SENJSKA ŽUPANIJA
Upravni odjel za poslove
Župana, Županijske skupštine
te odnosa s javnošću
Ulica dr. Franje Tuđmana 4
53 000 Gospić

PREDMET: Zahtjev za mišljenje
- mišljenje, dostavlja se

Poštovani,

temeljem dopisa (KLASA: 943-01/22-01/03, URBROJ: 2125-05-22-4) Pročelnice, Sanje Vladetić, dipl. uč., kojim se traži mišljenje Zavoda u vezi s uređenjem vodotoka rijeke Novčice kroz centar Grada Gospića i povezanim postupkom potpunog izvlaštenja na nekretninama u privatnom vlasništvu (dalje: Zahtjev), dostavljamo Vam mišljenje Zavoda za prostorno uređenje Ličko-senjske županije u okviru naše nadležnosti.

Temeljem dostavljene dokumentacije, te uvidom u tekstualne odredbe i grafičke priloge prostorno-planske dokumentacije regionalne (Prostorni plan Ličko-senjske županije, IX. Izmjene i dopune) i područne (Prostorni plan uređenja Grada Gospića, VII. Izmjene i dopune) razine, te uvidom u Rješenje Upravnog odjela za graditeljstvo, zaštitu okoliša i prirode te komunalno gospodarstvo (KLASA: UP/I-351-05/19-01/69, URBROJ: 2125/1-08-19-04) donosimo mišljenje da predmetna lokacija, na kojoj se vodi postupak potpunog izvlaštenja na nekretninama u privatnom vlasništvu obuhvaćenim utvrđenom Lokacijskom i važećom Građevinskom dozvolom, nije od državnog značaja, sukladno članku 14. Prostornog plana Ličko-senjske županije.

S poštovanjem,



Ravnatelj:
dr. sc. Nikola Šimunić

REPUBLIKA HRVATSKA
LIČKO-SENJSKA ŽUPANIJA



Primljeno: 09.12.2022.		
Klasifikacijska oznaka:	Ustrojstvena jedinica	
943-01/22-01/03	2125-01	
Uredžbeni broj:	Prilozi	Vrijednost
2125-64-05-22-7	-	-



REPUBLIKA HRVATSKA

Ličko-senjska županija

**Upravni odjel za prostorno uređenje, graditeljstvo i
zaštitu okoliša**

Izdvojeno mjesto rada Korenica

KLASA: 943-01/22-01/04

URBROJ: 2125-06/1-22-02

Gospić, 03.11.2022.

UPRAVNI ODJEL ZA POSLOVE ŽUPANA,
ŽUPANIJSKE SKUPŠTINE TE ODNOSI S JAVNOŠĆU
n/p p.o. Pročelnica Sanja Vladetić, dipl.uč.

**PREDMET: Zahtjev za mišljenje (Uređenje vodotoka Novčice kroz centar grada Gospića,
nazvanog „Šetnica uz rijeku Novčicu“)**

- dostavlja se

Na predmetni zahtjev Grada Gospića, radi davanja mišljenja u svezi postupka potpunog izvlaštenja na nekretninama u privatnom vlasništvu, očitujemo se kako slijedi:

- u provedenom postupku utvrđeno je da je za predmetni zahvat u prostoru izdana Lokacijska dozvola, Klasa: UP/I-350-05/20-01/000001, Urbroj: 2125/01-07-20-0007, od 21.07.2020. godine, pravomoćna dana 14.08.2020. godine, izdana od Gradskog upravnog odjela za komunalnu djelatnost, stanovanje, graditeljstvo i zaštitu okoliša, Odsjek za graditeljstvo i zaštitu okoliša.
- da je zahvat u prostoru u skladu sa Prostornim planom uređenja Grada Gospića (Službeni vjesnik Grada Gospića, br. 09/05, 01/06, 04/09, 05/12, 03/14, 07/14, 02/15 i 03/18), Urbanističkim planom uređenja naselja Gospić (Službeni vjesnik Grada Gospića, br. 02/16, 08/18)
- da je proveden postupak ocjene prihvatljivosti zahvata za ekološku mrežu te je izdano rješenje Ličko-senjske županije, Upravnog odjela za graditeljstvo, zaštitu okoliša i prirode te komunalno gospodarstvo, Klasa: UP/I-351-05/19-01/69, Urbroj: 2125/1-08-19-04, kojim se utvrđuje da je planirani zahvat prihvatljiv za ekološku mrežu i nije potrebni provesti Glavnu ocjenu

Slijedom utvrđenih činjenica ovaj upravni odjel predlaže Županijskoj skupštini izdavanje **pozitivnog mišljenja** u svrhu utvrđivanja interesa Republike Hrvatske u skladu s člankom 15. Zakona o izvlaštenju i određivanju naknade (NN, br. 74/14, 69/17, 98/19).

S poštovanjem,



P.O. PROČELNIK
Mario Barković, dipl.ing.



REPUBLIKA HRVATSKA
LIČKO-SENJSKA ŽUPANIJA

Upravni odjel za poljoprivredu i turizam

KLASA: 943-01/22-01/03

URBROJ: 2125-17-22-06

Gospić, 19. listopada 2022. godine

**UPRAVNI ODJEL
ZA POSLOVE ŽUPNA, ŽUPANIJSKE
SKUPŠTINE TE ODNOSA S JAVNOŠĆU**
n/r. p.o. pročelnice Sanje Vladetić
- o v d j e

PREDMET: Mišljenje

- dostavlja se

Poštovana,

Vezano za Vaše traženje od 13. listopada 2022. godine radi davanja mišljenja Županijske skupštine u svezi postupka potpunog izvlaštenja na nekretninama u privatnom vlasništvu za zahvat u prostoru infrastrukturne namjene vodnogospodarskog sustava (uređenje vodotoka i voda), 2.b skupine – uređenje vodotoka Novčice kroz centar Grada Gospića temeljem Lokacijske dozvole (Klasa: UP/I-350-01/000001, Urbroj: 2125/01-07-20-0007 od 21.srpnja 2020.), dajemo mišljenje kako slijedi:

U suradnji s Hrvatskim vodama Grad Gospić pokrenuo je projekt infrastrukturne namjene vodnogospodarskog sustava (uređenje vodotoka i voda), 2.b skupine – uređenje vodotoka Novčice kroz centar Grada Gospića temeljem pravomoćne Lokacijske dozvole i parcelacijskog elaborata izrađenog od strane Ureda ovlaštenog inženjera geodezije, Marijana Vlanića, ovjerenog od strane Državne geodetske uprave, Područnog ureda za katastar Gospić.

Predmetnim projektom planira se urediti korito i obala vodotoka rijeke Novčice, što podrazumijeva uređenje pojasa duž rijeke Novčice koje je nazvano: „Šetnica uz rijeku Novčicu“ (u daljnjem tekstu: Šetnica).

Prema Izvadcima iz zemljišne knjige Općinskog suda u Gospiću zemljište na kojem se planira izgradnja Šetnice većim je dijelom u vlasništvu Grada Gospića, dio u vlasništvu javno pravnih osoba (Hrvatske ceste i Hrvatske vode) i dio čestica nalazi u privatnom vlasništvu. S obzirom da se dio čestica nalazi u privatnom vlasništvu za iste je potrebno pokrenuti postupak izvlaštenja za koje Grad Gospić kao investitor ima pravni interes. Stoga je Grad Gospić u suradnji s Hrvatskim vodama pokrenuo postupak utvrđivanja interesa Republike Hrvatske radi izgradnje Šetnice.

Sukladno članku 2. Zakona o izvlaštenju i određivanju naknade („NN“ broj 74/14, 69/17 i 98/19)(u daljnjem tekstu: Zakon) propisano je da se nekretnina može izvlastiti kada je to potrebno radi izgradnje građevine ili izvođenja radova u interesu Republike Hrvatske i kada se ocjeni da će se korištenjem nekretnine, za koju se namjerava predložiti izvlaštenje, u novoj namjeni postići veća korist od one koja se postizala korištenjem te nekretnine na dosadašnji način.

Člankom 9. st. 1. Zakona propisano je da se nekretnina može izvlastiti nakon što je na način određen zakonom utvrđen interes Republike Hrvatske.

Člankom 13. Zakona propisano je Odluku o izgradnji građevine ili izvođenju radova od interesa za Republiku Hrvatsku donosi Vlada Republike Hrvatske, a člankom 15. Zakona propisano je da se uz prijedlog za utvrđivanje interesa Republike Hrvatske mora podnijeti mišljenje općinskog/gradskog vijeća i županijske skupštine na čijem se području namjerava graditi ili izvoditi radove u skladu s prostornim planom.

Napominjemo da se predmetnim projektom planira urediti korito i obala vodotoka rijeke Novčice te će nakon uređenja ovaj prostor uz elemente zaštite od plavljenja biti namijenjen za šetnju, rekreacijsko trčanje, vožnju biciklom i druge sportske sadržaje.

Stoga radi privođenja prostora, odnosno korita i obale vodotoka rijeke Novčice namjeni predviđenoj lokacijskom dozvolom i činjenice da se radi o prostoru koji bi u budućnosti mogao imati izuzetno vrijednu ulogu u turističkoj ponudi Grada Gospića, **Upravni odjel za poljoprivredu i turizam** smatra da su ispunjeni uvjeti za provođenje postupka izvlaštenja propisani Zakonom **te predlaže Županijskoj skupštini Ličko-senjske županije donošenje pozitivnog mišljenja** za upućivanje prijedloga Vladi Republike Hrvatske za utvrđivanje interesa Republike Hrvatske za zahvat u prostoru infrastrukturne namjene vodnogospodarskog sustava (uređenje vodotoka i voda), 2.b skupine – uređenje vodotoka Novčice kroz centar Grada Gospića, nazvanog „Šetnica uz rijeku Novčicu“.

S poštovanjem,

p.o. PROČELNICA

Nina Jamičić, dipl.politolog.





REPUBLIKA HRVATSKA
LIČKO-SENJSKA ŽUPANIJA
GRAD GOSPIĆ
TAJNIŠTVO

KLASA:940-01/22-01/107
URBROJ:2125/01-05-22-04
Gospić, 12.10.2022.god.

REPUBLIKA HRVATSKA
LIČKO-SENJSKA ŽUPANIJA



Primljeno: 13.10.2022.		
Klasifikacijska oznaka:	Ustrojstvena jedinica	
943-01/22-01/03	2125-01	
Uredžbeni broj:	Prilozi	Vrijednost
2125-1-01-22-2	-	-

LIČKO-SENJSKA ŽUPANIJA
ŽUPANIJSKA SKUPŠTINA
LIČKO-SENJSKE ŽUPANIJE

dr. Franje Tuđmana 4
53000 Gospić

PREDMET: Prijedlog za davanje mišljenja za upućivanje prijedloga Vladi RH
za donošenje Odluke o utvrđivanju interesa Republike Hrvatske
- dopuna Prijedloga, dostavlja se.

Poštovani,

Vezano za Prijedlog Grada Gospića za davanje mišljenja za upućivanje prijedloga Vladi RH za donošenje Odluke o utvrđivanju interesa Republike Hrvatske kojeg smo sukladno odredbama članka 15. Zakona o izvlaštenju i određivanju naknade, („Narodne novine“ br. 74/14, 69/17, 98/19) dostavili gore navedenom naslovu radi davanja mišljenja, dostavljamo slijedeću traženu dokumentaciju:

- a) Potvrdu geodetskog elaborata oznake P-53-21/P od strane Državne geodetske uprave, Područnog ureda za katastar Gospić od 02.12. 2021.god.
- b) Potvrdu parcelacijskog elaborata oznake P-53-21/P od strane Grada Gospića, Gradskog upravnog odjela za prostorno uređenje i gradnju od 12.11.2021.god.
- c) Zaključak Gradskog vijeća Grada Gospića o davanju pozitivnog mišljenja za upućivanje prijedloga Vladi RH za utvrđivanje interesa Republike Hrvatske od 07. 09. 2022.god.
- d) Lokacijska dozvola i potvrda o pravomoćnosti

S poštovanjem,

PROČELNIK-TAJNIK
Slaven Stilinović, dipl.ing.



REPUBLIKA HRVATSKA
DRŽAVNA GEODETSKA UPRAVA
PODRUČNI URED ZA KATASTAR
GOSPIĆ

KLASA: 932-06/21-02/301

URBROJ: 541-20-02/1-21-5

GOSPIĆ, 02.12.2021

Područni ured za katastar Gospić, na temelju odredbe čl. 160. st. 1. toč. 3. Zakona o državnoj izmjeri i katastru nekretnina (»Narodne novine«, br. 112/18) i na temelju čl. 83. Pravilnika o geodetskim elaboratima (»Narodne novine«, br. 59/18) rješavajući po zahtjevu MARIJAN VLAINIĆ (URED OVLAŠTENOG INŽENJERA GEODEZIJE MARIJAN VLAINIĆ), OIB: 16851289730, NIKOLE TESLE 7, 53000 GOSPIĆ izdaje:

P O T V R D U

Potvrđuje se da je geodetski elaborat internog broja izvoditelja P-53-21/P izrađen za potrebe provođenja promjena u katastru zemljišta i u svrhu:

- provedba lokacijske dozvole

na katastarskim česticama 3137, 3219, 3220/1, 3220/2, 3241 i dr. u katastarskoj općini GOSPIĆ (Mbr. 310743) od strane osobe ovlaštene za obavljanje stručnih geodetskih poslova MARIJAN VLAINIĆ (URED OVLAŠTENOG INŽENJERA GEODEZIJE MARIJAN VLAINIĆ), OIB: 16851289730, NIKOLE TESLE 7, 53000 GOSPIĆ i za Investitora GRAD GOSPIĆ, OIB: 22538763965, BUDAČKA ULICA 55, 53000 GOSPIĆ, HRVATSKA, te zaveden u zbirku geodetskih elaborata za katastarsku općinu GOSPIĆ (Mbr. 310743) kao RN 47/2021, izrađen u skladu s geodetskim i katastarskim propisima, odgovara svrsi za koju je izrađen te se može koristiti za potrebe provođenja promjena u katastru zemljišta.

» Ovaj geodetski elaborat je izrađen u skladu s geodetskim i katastarskim propisima, odgovara svrsi za koju je izrađen te se može koristiti za potrebe održavanja katastra nekretnina. **Za provođenje ovoga elaborata u katastarskom operatu podnosi se poseban zahtjev.** «

Na zahtjev za pregled i potvrđivanje elaborata, a sukladno Zakonu o upravnim pristojbama (»Narodne novine«, br. 115/16) te Uredbi o tarifi upravnih pristojbi (»Narodne novine«, br. 92/21, 93/21 i 95/21), upravna pristojba po Tar. br. 1. ne naplaćuje se.

Na zahtjev za provedbu elaborata u katastarskom operatu, a sukladno Zakonu o upravnim pristojbama (»Narodne novine«, br. 115/16) te Uredbi o tarifi upravnih pristojbi (»Narodne novine«, br. 92/21, 93/21 i 95/21), upravna pristojba po Tar. br. 1. i Tar. br. 2. ne naplaćuje se.

Službena osoba:

Ivana Rukavina Sarić, dipl.ing.geod.

-voditeljica odjela za katastar nekretnina-

Dostaviti:

1. MARIJAN VLAINIĆ (URED OVLAŠTENOG INŽENJERA GEODEZIJE MARIJAN VLAINIĆ),
NIKOLE TESLE 7, 53000 GOSPIĆ,
2. PISMOHRANA



Naziv izdavatelja dokumenta

Zajednički
informatički sustav

Naziv izdavatelja certifikata

Fina RDC-TDU 2015, Financijska agencija, HR

Vrijeme izdavanja dokumenta

02.12.2021 13:48

Serijski broj certifikata

47355228913212256126339432732522129115

Algoritam potpisa

RSA

Kontrolni broj

Z133005736c83bff9

Skeniranjem QR koda navedenog na ovom elektroničkom zaplusu možete provjeriti točnost podataka. Isto možete učiniti i na internet adresi <https://oss.uredjenazemlja.hr/public/preuzmiDokument> unosom kontrolnog broja. U oba slučaja sustav će prikazati izvornik ovog dokumenta. U slučaju da je ovaj dokument identičan prikazanom izvorniku u digitalnom obliku, Državna geodetska uprava potvrđuje točnost dokumenta i stanje podataka u trenutku izrade isprave.

Napomene



REPUBLIKA HRVATSKA

Ličko-senjska županija

Grad Gospić

Gradski upravni odjel za prostorno uređenje i gradnju

KLASA: 350-05/21-11/000007

URBROJ: 2125/01-07-21-0003

Gospić, 12.11.2021.

Ličko-senjska županija, Grad Gospić, Gradski upravni odjel za prostorno uređenje i gradnju, na temelju članka 162. stavka 1. Zakona o prostornom uređenju (Narodne novine, broj 153/13, 65/17, 114/18, 39/19 i 98/19), rješavajući po zahtjevu koji je podnio URED OVLAŠTENOG INŽENJERA GEODEZIJE vl. MARIJAN VLAINIĆ, HR-53000 GOSPIĆ, NIKOLE TESLE 7, OIB: 16851289730, izdaje

POTVRDU

parcelacijskog elaborata za katastarske čestice broj 3137, 3219, 3220/1, 3220/2, 3241, 3242/4, 3243, 3244, 3245, 3246 i 3366 k.o. Gospić

Potvrđuje se da je dostavljeni geodetski elaborat oznake P-53-21/P od 22.10.2021. godine, izrađen od ovlaštenog geodeta Marijan Vlainić, dipl.ing.geod., broj ovlaštenja Geo 192 (URED OVLAŠTENOG INŽENJERA GEODEZIJE vl. MARIJAN VLAINIĆ HR-53000 GOSPIĆ, NIKOLE TESLE 7, OIB: 16851289730) u skladu sa aktom odnosno sa:

- Lokacijskom dozvolom, KLASA: UP/I-350-05/20-01/000001, URBROJ: 2125/01-07-20-0007, od 21.07.2020. godine, izdanom po Gradu Gospiću, Gradski upravni odjel za komunalnu djelatnost, stanovanje, graditeljstvo i zaštitu okoliša, Odsjek za graditeljstvo i zaštitu okoliša, pravomoćna dana 14.08.2020. godine.

Geodetski elaborat je parcelacijski elaborat temeljem članka 9. stavka 6. Pravilnika o geodetskim elaboratima ("Narodne novine" broj 59/18.).

Upravna pristojba prema Tarifnom broju 1. i 4. Uredbe o tarifi upravnih pristojbi (Narodne novine, broj 92/21, 93/21 i 95/21) plaćena je u iznosu 40,00 kuna.

P. PROČELNIK

Andrijana Miloš, mag. iur.

DOSTAVITI:

- elektroničku ispravu putem elektroničkog sustava (<https://dozvola.mgipu.hr>), te ovjereni ispis elektroničke isprave putem pošte
 - URED OVLAŠTENOG INŽENJERA GEODEZIJE vl. MARIJAN VLAINIĆ
HR-53000 GOSPIĆ, NIKOLE TESLE 7
- ispis elektroničke isprave u spis predmeta

NA ZNANJE:

- elektroničku ispravu putem elektroničkog sustava (<https://dozvola.mgipu.hr>)
 - Područni ured za katastar Gospić, Odjel za katastar nekretnina Gospić, HR-53000 Gospić, Budačka 55



Elektronički potpis

sukladno uredbi (Ei.) broj 3102/2014

Vjerodostojnost ovog dokumenta možete provjeriti skeniranjem QR koda. Skeniranjem ovog koda, sustav će Vas preusmjeriti na stranice izvornika ovog dokumenta, kako biste mogli potvrditi autentičnost. Njegova vjerodostojnost u ovom digitalnom obliku, važna je i istovjetna potpisanom dokumentu u fizičkom obliku.

ANDRIJANA MILOŠ
GRAD GOSPIĆ
Potpisano: 15.11.2021.



REPUBLIKA HRVATSKA
LIČKO-SENJSKA ŽUPANIJA
GRAD GOSPIĆ
GRADSKO VIJEĆE
KLASA: 940-01/22-01/107
URBROJ: 2125/01-01-22-02
Gospić, 07. rujna 2022. godine

Na temelju članka 15. Zakona o izvlaštenju i određivanju naknade ("Narodne novine" br. 74/14, 69/17, 98/19) i članka 33. Statuta Grada Gospića („Službeni vjesnik Grada Gospića" br. 7/09, 5/10, 7/10, 1/12, 2/13, 3/13 p.t., 7/15, 1/18, 3/20, 1/21), Gradsko vijeće Grada Gospića na sjednici održanoj dana 07. rujna 2022. godine, donijelo je

ZAKLJUČAK
o davanju pozitivnog mišljenja za upućivanje prijedloga Vladi RH za utvrđivanje
interesa Republike Hrvatske

I.

Daje se pozitivno mišljenje da se Vladi Republike Hrvatske uputi prijedlog za utvrđivanje interesa Republike Hrvatske za zahvat u prostoru infrastrukturne namjene vodnogospodarskog sustava (uređenje voda i vodotoka), 2.b skupine – uređenje vodotoka Novčice kroz centar Grada Gospića, temeljem lokacijske dozvole KLASA:UP/I-350-05/20-01/000001, URBROJ:2125/01-07-20-0007 od 21. srpnja 2020. godine, izdane od Gradskog upravnog odjela za komunalnu djelatnost, stanovanje, graditeljstvo i zaštitu okoliša Grada Gospića i parcelacijskog elaborata izrađenog od strane Ureda ovlaštenog inženjera geodezije, Marijana Vlanića, dipl.ing.geod., ovjeren da je izrađen u skladu s katastarsko-geodetskim propisima i prostorno-planskom dokumentacijom.

II.

Ovaj Zaključak stupa na snagu dan nakon dana objave u „Službenom vjesniku Grada Gospića“.

PREDSJEDNICA GRADSKOG VIJEĆA
GRADA GOSPIĆA

Ana-Marija Zdunić, mag. iur.



REPUBLIKA HRVATSKA

Ličko-senjska županija

Grad Gospić

**Gradski upravni odjel za komunalnu djelatnost,
stanovanje, graditeljstvo i zaštitu okoliša**

Odsjek za graditeljstvo i zaštitu okoliša

KLASA: UP/I-350-05/20-01/000001

URBROJ: 2125/01-07-20-0007

Gospić, 21.07.2020.

Ličko-senjska županija, Grad Gospić, Gradski upravni odjel za komunalnu djelatnost, stanovanje, graditeljstvo i zaštitu okoliša, Odsjek za graditeljstvo i zaštitu okoliša, na temelju članka 115. stavka 1. Zakona o prostornom uređenju (Narodne novine, broj 153/13, 65/17, 114/18, 39/19 i 98/19), rješavajući po zahtjevu, koji je podnio GRAD GOSPIĆ, HR-53000 Gospić, Budačka 55, OIB 22538763965 zastupan po opunomoćeniku DUEL PROJEKT d. o. o., HR-51000 Rijeka, Ulica Šime Ljubića 8, OIB 56430314351, izdaje

LOKACIJSKU DOZVOLU

I. Lokacijska dozvola se izdaje za:

- zahvat u prostoru infrastrukturne namjene vodnogospodarskog sustava (uređenje voda i vodotoka), 2.b skupine - uređenje vodotoka Novčica kroz centar Grada Gospića

na postojećim katastarskim česticama 5285, 3137, 3219, 3220/1, 3220/2, 3241, 3242/4, 3243, 3244, 3245, 3246 i 3366 k.o. Gospić, za koji su lokacijski uvjeti definirani priloženom projektnom dokumentacijom:

MAPA 1

idejni projekt, oznake DP-98-01/2019 od 04.2020. godine

- projektant: Marko Sokol, dipl.ing.građ., broj ovlaštenja G 4017
- projektantski ured: DUEL PROJEKT d. o. o., HR-51000 Rijeka, Ulica Šime Ljubića 8, OIB 56430314351

potpisano kvalificiranim elektroničkim potpisom po ovlaštenim projektantima strukovnih odrednica, a isti je sastavni dio lokacijske dozvole.

II. Na predmetnu projektnu dokumentaciju utvrđeni su propisani posebni uvjeti odnosno uvjeti priključenja javnopravnih tijela

- USLUGA d.o.o. Gospić, HR-53000 Gospić, Bužimska 10
 - utvrđeni posebni uvjeti - Posebni uvjeti građenja, 150/1-2019 od 18.04.2019. godine
- HEP-Operator distribucijskog sustava d.o.o., Elektrolika Gospić, HR-53000 Gospić, Lipovska 31
 - utvrđeni posebni uvjeti - Posebni uvjeti građenja, 401900101/2264/19IR od 10.06.2019. godine
- **Grad Gospić, HR-53000 Gospić, Budačka 55**

- utvrđeni posebni uvjeti - Posebni uvjeti građenja, KLASA: 350-05/19-01/5, URBROJ: 2125/01-04-19-02 od 19.04.2019. godine
 - Hrvatske vode, VGO za slivove sjevernoga Jadrana, HR-51000 Rijeka, Đure Šporera 3
 - utvrđeni posebni uvjeti - Vodopravni uvjeti, KLASA: 325-01/19-18/2214, URBROJ: 374-3304-19-2/TB/ od 19.04.2019. godine
 - Hrvatska regulatorna agencija za mrežne djelatnosti, HR-10110 Zagreb, Ulica Roberta Frangeša Mihanovića 9
 - utvrđeni posebni uvjeti - Posebni uvjeti građenja, KLASA: 361-03/19-01/3416, URBROJ: 376-05-3-19-2 od 03.03.2020. godine
 - Ministarstvo unutarnjih poslova, Policijska uprava Lički –senjska, Služba zajedničkih i upravnih poslova, Inspektorat unutarnjih poslova
 - dostavljeno očitovanje da nema posebnih uvjeta, 511-04-04-11-3202/2-19.IB. od 16.04.2019. godine
 - Ministarstvo kulture, Uprava za zaštitu kulturne baštine, Konzervatorski odjel u Gospiću, HR-53000 Gospić, Budačka 12
 - dostavljeno očitovanje da nema posebnih uvjeta, KLASA: UP/I-612-08/19-04/0755, URBROJ: 532-04-02-12/1-19-2 od 10.04.2019. godine
 - Državni inspektorat, Sektor županijske sanitarne inspekcije, Služba za sjevernu Dalmaciju, Ispostava Gospić
 - utvrđeni posebni uvjeti – Sanitarno-tehnički uvjeti i uvjeti zaštite od buke, KLASA: 504-02/19-03/3246, URBROJ: 443-02-4-5-1/2-19-2 od 10.04.2019. godine
 - Hrvatske ceste d.o.o., Sektor za održavanje i promet, Poslovna jedinica Zadar, Tehnička ispostava Gospić, HR-53000 Gospić, Smiljanska 39
 - utvrđeni posebni uvjeti - Posebni uvjeti, KLASA: 340-09/19-05/305, URBROJ: 345-940-941-560/502-19-02 od 20.05.2019. godine
- III. Ova lokacijska dozvola važi dvije godine od dana njene pravomoćnosti. U tom roku potrebno je podnijeti zahtjev za izdavanje akta za građenje
- IV. Na temelju ove lokacijske dozvole ne može se započeti sa građenjem, već je potrebno ishoditi akt za građenje prema odredbama Zakona o gradnji

OBRAZLOŽENJE

Podnositelj, GRAD GOSPIĆ, HR-53000 Gospić, Budačka 55, OIB 22538763965 zastupan po opunomoćeniku DUEL PROJEKT d. o. o., HR-51000 Rijeka, Ulica Šime Ljubića 8, OIB 56430314351, je zatražio podneskom zaprimljenim dana 21.05.2020. godine izdavanje lokacijske dozvole za:

- zahvat u prostoru infrastrukturne namjene vodnogospodarskog sustava (uređenje voda i vodotoka) - uređenje vodotoka Novčica kroz centar Grada Gospića, 2.b skupine

na postojećim katastarskim česticama 5285, 3137, 3219, 3220/1, 3220/2, 3220/3, 3241, 3242/4, 3243, 3244, 3245, 3246 i 3366 k.o. Gospić, iz točke I. izreke ove dozvole.

U spis je priložena zakonom propisana dokumentacija i to:

- a) priložen je idejni projekt u elektroničkom obliku iz točke I. izreke lokacijske dozvole
- b) ispis idejnog projekta ovjeren od projektanta
- c) priložene su propisane izjave projektanta da je idejni projekt izrađen u skladu s prostornim planom i drugim propisima:

- Izjava glavnog projektanta o usklađenosti idejnog projekta (DP-98-01/2019), sa Prostornim planom uređenja Grada Gospića (Službeni vjesnik Grada Gospića, broj 09/05, 01/06, 04/09, 05/12, 03/14, 07/14, 02/15, 03/18), Urbanističkim planom uređenja naselja Gospić - UPU1 (Službeni vjesnik Grada Gospića, broj 03/16, 08/18) te drugim zakonima i propisima izdana po ovlaštenom inženjeru građevinarstva Marko Sokol, dipl.ing.građ., broj ovlaštenja G 4017, od travnja 2020.
- d) priloženo je Rješenje Ličko-senjske županije, Upravni odjel za graditeljstvo, zaštitu okoliša i prirode te komunalno gospodarstvo, KLASA: UP/I-351-05/19-01/69, URBROJ: 2125/1-08-19-04 kojim se utvrđuje da je planirani zahvat prihvatljiv za ekološku mrežu i nije potrebno provesti Glavnu ocjenu
- e) utvrđeni su propisani posebni uvjeti odnosno uvjeti priključenja javnopravnih tijela
- f) nostrifikacija projektne dokumentacije se sukladno Zakonu ne utvrđuje
- g) lokacijska dozvola izdaje se sukladno članku 125. stavak 1., točka 7. Zakona o prostornom uređenju (Narodne novine, broj 153/13, 65/17, 114/18, 39/19 i 98/19) budući se radi o građenju na zemljištu za koje investitor nije riješio imovinsko pravne odnose

Zahtjev je osnovan.

U postupku izdavanja lokacijske dozvole utvrđeno je sljedeće:

- a) u spis je priložena zakonom propisana dokumentacija
- b) utvrđeni su propisani posebni uvjeti odnosno uvjeti priključenja javnopravnih tijela
- c) uvidom u idejni projekt iz točke I. izreke, izrađenom po ovlaštenom inženjeru građevinarstva, Marko Sokol, dipl.ing.građ., broj ovlaštenja G 4017 utvrđeno je da je taj projekt izrađen u skladu sa odredbama sljedeće prostorno planske dokumentacije:
 - Prostorni plan uređenja Grada Gospića ("Službeni vjesnik Grada Gospića", broj 09/05, 01/06, 04/09, 05/12, 03/14, 07/14, 02/15 i 03/18)
 - Urbanistički plan uređenja naselja Gospić ("Službeni vjesnik Grada Gospića", broj 02/16, 08/18)

Predmetni zahvat nalazi se u obuhvatu gore navedenih planova.

Pregledom dokumentacije utvrđeno je da je ista u skladu s navedenim planovima.

- d) idejni projekt izradila je ovlaštena osoba, propisano je označen, te je izrađen na način da je onemogućena promjena njegova sadržaja odnosno zamjena njegovih dijelova
- e) postoji obaveza izrade urbanističkog plana uređenja, urbanistički plan je donesen
- f) strankama u postupku omogućeno je javnim pozivom da izvrše uvid u spis predmeta, te se na javni poziv nije odazvala niti jedna stranka iako je poziv pravilno dostavljen

Slijedom iznesenoga postupalo se prema odredbi članka 146. Zakona o prostornom uređenju, te je odlučeno kao u izreci.

Oslobođeno od plaćanja upravne pristojbe prema članku 8. Zakona o upravnim pristojbama ("Narodne novine" broj 115/16.).

UPUTA O PRAVNOM LIJEKU:

Protiv ovog rješenja može se izjaviti žalba Ministarstvu graditeljstva i prostornoga uređenja, u roku od 15 dana od dana primitka. Žalba se predaje putem tijela koje je izdalo ovaj akt neposredno u pisanom obliku, usmeno na zapisnik ili se šalje poštom preporučeno. Na žalbu se plaća pristojba u iznosu 35,00 kuna prema tarifnom broju 3. Uredbe o tarifi upravnih pristojbi.

SLUŽBENIK KOJI PRIVREMENO OBAVLJA
POSLOVE VODITELJA ODSJEKA
Andrijana Miloš, mag. iur.

DOSTAVITI:

- elektroničku ispravu putem elektroničkog sustava (<https://dozvola.mgipu.hr>), te ovjereni ispis elektroničke isprave putem pošte
 - GRAD GOSPIĆ
 - HR-53000 Gospić, Budačka 55 - dostava putem opunomoćenika
 - DUEL PROJEKT d. o. o. - opunomoćenik
 - HR-51000 Rijeka, Ulica Šime Ljubića 8 - dostava osobno
- oglasna ploča
- evidencija, ovdje
- ispis elektroničke isprave u spis predmeta

NA ZNANJE:

- elektroničku ispravu putem elektroničkog sustava (<https://dozvola.mgipu.hr>)
 - PUK Gospić, Odjel za katastar nekretnina Gospić
 - HR- 53 000 Gospić Budačka 55



Vjerodostojnost ovog dokumenta možete provjeriti skeniranjem QR koda. Skeniranjem ovog koda, sustav će Vas preusmjeriti na stranice izvoznika ovog dokumenta, kako biste mogli potvrditi autentičnost. Njegova vjerodostojnost u ovom digitalnom obliku, valjana je i istovjetna potpisanom dokumentu u fizičkom obliku.

Grad Gospić, Gradski upravni odjel za komunalnu
djelatnost, stanovanje, graditeljstvo i zaštitu
okoliša



REPUBLIKA HRVATSKA

Ličko-senjska županija

Grad Gospić

**Gradski upravni odjel za komunalnu djelatnost,
stanovanje, graditeljstvo i zaštitu okoliša**

Odsjek za graditeljstvo i zaštitu okoliša

KLASA: UP/I-350-05/20-01/000001

URBROJ: 2125/01-07-20-0008

Gospić, 18.08.2020.

POTVRDA O PRAVOMOĆNOSTI RJEŠENJA

S danom 14.08.2020. godine izdano rješenje (Lokacijska dozvola, KLASA: UP/I-350-05/20-01/000001, URBROJ: 2125/01-07-20-0007 od 21.07.2020. godine) je postalo pravomoćno.

**SLUŽBENIK KOJI PRIVREMENO OBAVLJA
POSLOVE VODITELJA ODSJEKA
Andrijana Miloš, mag. iur.**

DOSTAVITI:

- ispis elektroničke isprave u spis predmeta

NA ZNANJE:

- elektroničku ispravu putem elektroničkog sustava (<https://dozvola.mgipu.hr>)
 - GRAD GOSPIĆ
HR-53000 Gospić, Budačka 55
 - DUEL PROJEKT d. o. o. - opunomoćenik
HR-51000 Rijeka, Ulica Šime Ljubića 8

ANDRIJANA MILOŠ

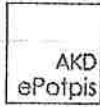
.63360053011



Elektronički potpisano: 3.9.2020. 13:00:35
Izdavatelj certifikata: AKD d.o.o

Provjera: <https://esign.akd.hr/provjera>
Broj zapisa: Sf50ccd46a430607b422df56

Poruka:
Ovaj dokument je potpisan putem ID.HR Webpotpis
<https://webpotpis.id.hr>





REPUBLIKA HRVATSKA
LIČKO-SENJSKA ŽUPANIJA
GRAD GOSPIĆ
GRADONAČELNIK
KLASA:940-01/22-01/107
URBROJ:2125/01-02-22-03
Gospić, 19.09.2022.god.

REPUBLIKA HRVATSKA
2125 LIČKO-SENJSKA ŽUPANIJA

Primljeno: 05.10.2022.		
Klasifikacijska oznaka:	Ustrojstvena jedinica	
943-01/22-01/03	01	
Uredžbeni broj:	Prilozi	Vrijednost
2125-1-01-22-1	-	-

LIČKO-SENJSKA ŽUPANIJA
ŽUPANIJSKA SKUPŠTINA
LIČKO-SENJSKE ŽUPANIJE

dr. Franje Tuđmana 4
53000 Gospić

**PREDMET: Prijedlog za davanje mišljenja za upućivanje prijedloga Vladi RH
za donošenje odluke o utvrđivanju interesa Republike Hrvatske**

Na temelju odredbi članka 15. Zakona o izvlaštenju i određivanju naknade („Narodne novine“
br.74/14, 69/17, 98/19), podnosi se

PRIJEDLOG

**za davanje mišljenja na upućivanje prijedloga Vladi RH za donošenje Odluke o utvrđivanju
interesa Republike Hrvatske**

U suradnji s Hrvatskim vodama, Grad Gospić pokrenuo je projekt infrastrukturne namjene vodnogospodarskog sustava (uređenje voda i vodotoka), 2.b skupine – uređenje vodotoka Novčice kroz centar grada Gospića, temeljem lokacijske dozvole KLASA:UP/I-350-05/20-01/000001, URBROJ:2125/01-07-20-0007 od 21. srpnja 2020. godine i parcelacijskog elaborata izrađenog od strane Ureda ovlaštenog inženjera geodezije, Marijana Vlanića, dipl.ing.geod.,ovjerovljenog od strane Državne geodetske uprave, Područnog ureda za katastar Gospić, da je izrađen u skladu s katastarsko-geodetskim propisima i prostorno-planskom dokumentacijom i da se može koristiti za potrebe provođenja promjena u katastru zemljišta.

Predmetnim se projektom planira urediti korito i obala vodotoka rijeke Novčice. Projekt uz elemente zaštite od plavljenja prvenstveno podrazumijeva uređenje pojasa duž rijeke Novčice, kolokvialno nazvanog: „Šetnica uz rijeku Novčicu“. Ovaj prostor bit će namijenjen za šetnju, rekreacijsko trčanje, vožnju bicikla, kao i za druge sportske sadržaje. Zbog slikovitog pejzaža akvatorija rijeke Novčice isto tako se može reći da se radi o prostoru koji bi u budućnosti mogao imati izuzetno vrijednu ulogu u turističkoj ponudi Grada Gospića.

Nekretnine na kojima se planira gradnja šetnice uz rijeku Novčicu u naravi predstavljaju zemljišne čestice izvan građevinskog područja, obrasle niskim raslinjem te kao takve nisu prikladne za korištenje u poljoprivredne i slične svrhe.

Izgradnja šetnice planirana je na slijedećim nekretninama:

1. U VLASNIŠTVU GRADA GOSPIĆA:

- k.č.br. 3137, 3219, 3246/1, 3246/2,, 3220/1, 3220/2, 3242/5, 3244/2,

2. U VLASNIŠTVU FIZIČKIH OSOBA

- k.č.br.3241/2 površine 58 m2 upisane u z.k.ul.br. 3897 k.o. Gospić u vlasništvu Ilić Mile 1/1, Bilaj 3, odselio sa adrese izvan Hrvatske,
- k.č.br..3243/2 površine 128m2 upisane u z.k.ul.br. 503 k.o. Gospić u vlasništvu Dragosavac Jove, nepoznatog prebivališta i boravišta,
- k.č.br.3245/2 i 3244/2 k.o. Gospić, u suvlasništvu 4/72 je Narančić Marka , Obilićeveenac 7/9 Niš Srbija (dokaz: povratnica vraćena istekao rok uručenja-nije podigao),
- k.č.br. 3245/2 k.o. Gospić u suvlasništvu je 44/72 dijela Narančić Đure koji je umro (Dokaz: smrtni list. Ostavinski postupak iza smrti imenovanog nije proveden za navedenu česticu).

3. U VLASNIŠTVU JAVNO PRAVNIH OSOBA

- k.č.br. 3366 k.o. Gospić- javno dobro u općoj uporabi u vlasništvu RH s pravom upravljanja Hrvatskih cesta d.o.o. Zagreb,
- k.č.br.5285 k.o. Gospić, - javno dobro u općoj uporabi s pravom upravljanja Hrvatskih voda,

a sve sukladno geodetskom elaboratu br. P-53-21/P, izrađenog 22.10.2021.god. od strane ureda ovlaštenog inženjera geodezije Marijana Vlanića, ovjerenog od strane Državne geodetske uprave, Područni ured za katastar Gospić, KLASA:932-06/2021-02/301, URBROJ:541-20-02/1-21-5 od 02.12.2021.god. i potvrđenog od strane Gradskog upravnog odjela za prostorno uređenje i gradnju KLASA:350-05/21-11/000007, URBROJ:2125/01-07-21-0003 od 12.11.2021.god.

DOKAZ:

- Izvadci iz zemljišne knjige Općinskog suda u Gospiću za predmetne nekretnine
- Parcelacijski elaborat br. P-53-21/P

Zemljište na kojem je planirana izgradnja šetnice većim je dijelom u vlasništvu Grada Gospića. Dio čestica, a kako je već navedeno, nalazi se u privatnom vlasništvu. Vlasnici potonjih nekretnina nedostupni su zbog nepoznate adrese prebivališta/boravišta, ogлуšenja o poziv za rješavanje imovinsko-pravnih odnosa ili se radi o pokojnim osobama iza kojih nije proveden ostavinski postupak. Kada dakle, nije moguće riješiti imovinsko pravne odnose prema pravilima građanskog prava, odnosno, sporazumno riješiti pitanje stjecanja nekretnine od privatnog vlasnika, u interesu realizacije projekta od općeg društvenog (javnog) interesa nositelj projekta pokreće postupak izvlaštenja. Za izvlaštenu nekretninu vlasniku pripada naknada u visini tržišne vrijednosti nekretnine.

Stoga Grad Gospić pristupa postupku potpunog izvlaštenja za slijedeće nekretnine:

- k.č.br. 3241/2 površine 58 m2 upisane u z.k.ul.br. 3897 k.o. Gospić u vlasništvu Ilić Mile 1/1, u z.k. upisana adresa Bilaj 3. Isti je odselio (Dokaz:povratnica).
- k.č.br. 3243/2 površine 128 m2 upisane u z.k.ul.br. 503 k.o. Gospić u vlasništvu Dragosavac Jove u z.k. upisano Vrebac, bez adrese stanovanja. Prema tel.informaciji od stane člana mjesnog odbora Vrebac, Dragosavac Jovo je odselio u Srbiju, adresa nije poznata.
- k.č.br.3245/2 i 3244/2 k.o. Gospić, u suvlasništvu 4/72 je Narančić Marka, Obilićeveenac 7/9 Niš, Srbija (dokaz: povratnica vraćena, istekao rok uručenja, -nije podigao);
- k.č.br. 3245/2 k.o. Gospić u suvlasništvu je 44/72 dijela pok. Narančić Đure (Dokaz: smrtni list). Ostavinski postupak iza smrti imenovanog nije proveden.

- k.č.br. 3366 k.o. Gospić- javno dobro u općoj uporabi u vlasništvu RH s pravom upravljanja Hrvatskih cesta d.o.o. Zagreb,
- k.č.br.5285 k.o. Gospić, - javno dobro u općoj uporabi s pravom upravljanja Hrvatskih voda,

Odredbama Zakona propisano je da se nekretnina može izvlastiti, ako posebnim zakonom nije drukčije propisano, kada je to potrebno radi izgradnje građevine ili izvođenja radova u interesu Republike Hrvatske i kada se ocijeni da će se korištenje nekretnine za koju se namjerava predložiti izvlaštenje u novoj namjerni postići veća korist od one koja se postizala korištenjem te nekretnine na dotadašnji način.

Nekretnina se može izvlastiti nakon što je na način propisan zakonom utvrđen interes Republike Hrvatske za izgradnju građevine ili izvođenje radova a izgradnja građevine ili izvođenje radova mora biti u skladu s pravomoćnom lokacijskom dozvolom (članak 9. Zakona).

Odluku o utvrđivanju interesa Republike Hrvatske donosi Vlada Republike Hrvatske uz prethodno mišljenje odbora Hrvatskoga sabora u čijem je djelokrugu promicanje učinkovitog korištenja i uređenja prostora i odbora u čijem je djelokrugu područje usklađivanja i unapređivanja gospodarskog života. Odluka o utvrđivanju interesa Republike Hrvatske objavljuje se u „Narodnim novinama“.

Uz prijedlog za utvrđivanje interesa Republike Hrvatske sukladno odredbama članka 15. Zakon mora se podnijeti mišljenje općinskog ili gradskog vijeća i županijske skupštine odnosno Gradske skupštine Grada Zagreba na čijem se području namjerava graditi ili izvoditi radove i pravomoćna lokacijska dozvola.

Gradsko vijeće grada Gospića, sukladno odredbama članka 15. Zakona, donijelo je dana 07. rujna 2022.god., Zaključak , KLASA: 940-01/22-01/107, URBROJ:2125/01-22-02 o davanju pozitivnog mišljenja za upućivanje prijedloga Vladi RH za utvrđivanje interesa Republike Hrvatske

Dokaz: Zaključak

Slijedom navedenog,

p r e d l a ž e s e

Temeljem odredbi članka 15. Zakona, Županijskoj skupštini Ličko-senjske županije, davanje mišljenja da se **uputi prijedlog Vladi RH za donošenje odluke o utvrđivanju interesa Republike Hrvatske za projekt infrastrukturne namjene vodnogospodarskog sustava (uređenje voda i vodotoka), 2.b skupine – uređenje vodotoka Novčice kroz centar grada Gospića na nekretninama**

U VLASNIŠTVU GRADA GOSPIĆA:

- k.č.br. 3137, 3219, 3246/1, 3246/2,, 3220/1, 3220/2, 3242/5, 3244/2,

U VLASNIŠTVU FIZIČKIH OSOBA

- k.č.br..3241/2 površine 58 m2 upisane u z.k.ul.br. 3897 k.o. Gospić u vlasništvu Ilić Mile 1/1, Bilaj 3, odselio sa adrese izvan Hrvatske,
- k.č.br..3243/2 površine 128m2 upisane u z.k.ul.br. 503 k.o. Gospić u vlasništvu Dragosavac Jove nepoznatog prebivališta i boravišta,
- k.č.br.3245/2 i 3244/2 k.o. Gospić, u suvlasništvu 4/72 je Narančić Marka , Obilicevenac 7/9 Niš Srbija (dokaz: povratnica vraćena istekao rok uručenja-nije podigao),
- k.č.br. 3245/2 k.o. Gospić u suvlasništvu je 44/72 dijela Narančić Đure koji je umro (Dokaz: smrtni list. Ostavinski postupak iza smrti imenovanog nije proveden za navedenu česticu).

U VLASNIŠTVU JAVNO PRAVNIH OSOBA

- k.č.br. 3366 k.o. Gospić- javno dobro u općoj uporabi u vlasništvu RH s pravom upravljanja Hrvatskih cesta d.o.o. Zagreb,
- k.č.br.5285 k.o. Gospić, - javno dobro u općoj uporabi s pravom upravljanja Hrvatskih voda, Sve u skladu s geodetskom elaboratu br. P-53-21/P, izrađenog 22.10.2021.god. od strane ureda ovlaštenog inženjera geodezije Marijana Vlanića, ovjerenog od strane Državne geodetske uprave,

Područni ured za katastar Gospić, KLASA:932-06/2021-02/301, URBROJ:541-20-02/1-21-5 od 02.12.2021.god. i potvrđenog od strane Gradskog upravnog odjela za prostorno uređenje i gradnju KLASA:350-05/21-11/000007, URBROJ:2125/01-07-21-0003 od 12.11.2021.god., od interesa za Republiku Hrvatsku.





REPUBLIKA HRVATSKA
LIČKO-SENJSKA ŽUPANIJA
GRAD GOSPIĆ
GRADSKO VIJEĆE
KLASA: 940-01/22-01/107
URBROJ: 2125/01-01-22-02
Gospić, 07. rujna 2022. godine

Na temelju članka 15. Zakona o izvlaštenju i određivanju naknade ("Narodne novine" br. 74/14, 69/17, 98/19) i članka 33. Statuta Grada Gospića („Službeni vjesnik Grada Gospića" br. 7/09, 5/10, 7/10, 1/12, 2/13, 3/13 p.t., 7/15, 1/18, 3/20, 1/21), Gradsko vijeće Grada Gospića na sjednici održanoj dana 07. rujna 2022. godine, donijelo je

ZAKLJUČAK
o davanju pozitivnog mišljenja za upućivanje prijedloga Vladi RH za utvrđivanje
interesa Republike Hrvatske

I.

Daje se pozitivno mišljenje da se Vladi Republike Hrvatske uputi prijedlog za utvrđivanje interesa Republike Hrvatske za zahvat u prostoru infrastrukturne namjene vodnogospodarskog sustava (uređenje voda i vodotoka), 2.b skupine – uređenje vodotoka Novčice kroz centar Grada Gospića, temeljem lokacijske dozvole KLASA:UP/I-350-05/20-01/000001, URBROJ:2125/01-07-20-0007 od 21. srpnja 2020. godine, izdane od Gradskog upravnog odjela za komunalnu djelatnost, stanovanje, graditeljstvo i zaštitu okoliša Grada Gospića i parcelacijskog elaborata izrađenog od strane Ureda ovlaštenog inženjera geodezije, Marijana Vlainića, dipl.ing.geod., ovjerenjen da je izrađen u skladu s katastarsko-geodetskim propisima i prostorno-planskom dokumentacijom.

II.

Ovaj Zaključak stupa na snagu dan nakon dana objave u „Službenom vjesniku Grada Gospića“.

PREDSJEDNICA GRADSKOG VIJEĆA
GRADA GOSPIĆA

Ana-Marija Zdunić, mag. iur.



Pregled izvzatka



REPUBLIKA HRVATSKA

Općinski sud u Gospiću
ZEMLJIŠNOKNJIŽNI ODJEL GOSPIĆ
Stanje na dan: 04.05.2022. 23:13

NESLUŽBENA KOPIJA

Katastarska općina: 310743, GOSPIĆ

Verificirani ZK uložak

Broj ZK uložka: 3897

Broj zadnjeg dnevnika: Z-284/2022 (lrServices.jsp?
action=publicLrFileStatus&institutionId=220&fileNumber=Z-
284%2F2022)

Aktivne plombe:

IZVADAK IZ ZEMLJIŠNE KNJIGE

A

Posjedovnica
PRVI ODJELJAK

Rbr.	Broj zemljišta (kat. čestice)	Oznaka zemljišta	Površina			Primjedba
			jutro	čhv	m2	
1.	3241/1	BAŠTA VOČNJAK			3326	
					3326	
2.	3241/2	BAŠTA VOČNJAK			58	
					58	
		UKUPNO:			3384	

B

Vlastovnica

Rbr.	Sadržaj upisa	Primjedba
1.	Vlasnički dio: 1/1 ILIĆ MILE, BILAJ 3	

C

Teretovnica

Rbr.	Sadržaj upisa	Iznos	Primjedba
1.			
1.1	Zaprimljeno 10.07.2015. broj Z-1113/15 Na temelju Ugovora o kreditu ovjerenog po javnom bilježniku Nikoli Tadić iz Zagreba, Prilaz Gjure Deželića 23 dana 17.lipnja 2015.godine pod brojem:OV-3243/15., uknjižuje se založno pravo na čkbr. 3241 Voćnjak sa 3384 m2 upisana u A u iznosu od 50.000,00 EUR-a u kunsnoj protuvrijednosti, koji iznos se Ilić Mile obvezao vratiti do 06.08.2015.godine, a najkasnije do 01.srpnja 2016.godine, zajedno sa pripadajućom kamatom tekućom od 06.08.2007.godine pa do isplate za korist: DEVČIĆ VLADO, OIB: 10913918309, ZAGREB, KUHAČEVA 2	50.000,00 EUR	

Potvrđuje se da ovaj izvatak odgovara stanju zemljišne knjige na datum 04.05.2022.



PREGLED GLAVNE KNJIGE (LRSERVICES.JSP?ACTION=PUBLICLDBEXTRACT)

Povratak

Preuzmi PDF

Pregled izvotka



NESLUŽBENA KOPIJA

REPUBLIKA HRVATSKA

Općinski sud u Gospiću
ZEMLJIŠNOKNJIŽNI ODJEL GOSPIĆ
Stanje na dan: 04.05.2022. 23:13

Verificirani ZK uložak

Broj ZK uložka: 503

Katastarska općina: 310743, GOSPIĆ

Broj zadnjeg dnevnika: Z-284/2022 (lrServices.jsp?
action=publicLrFileStatus&institutionId=220&fileNumber=Z-
284%2F2022)

Aktivne plombe:

IZVADAK IZ ZEMLJIŠNE KNJIGE

A

Posjedovnica
PRVI ODJELJAK

Rbr.	Broj zemljišta (kat. čestice)	Oznaka zemljišta	Površina			Primjedba
			jutro	čhv	m2	
1.	3243/1	GOSPIĆ ŠUMA			326 326	
2.	3243/2	GOSPIĆ ŠUMA			128 128	
		UKUPNO:			454	

B

Vlastovnica

Rbr.	Sadržaj upisa	Primjedba
1.	Vlasnički dio: 1/1 DRAGOSAVAC JOVO, VREBAC	

C

Teretovnica

Rbr.	Sadržaj upisa	Iznos	Primjedba
Tereta nema!			

Potvrđuje se da ovaj izvadak odgovara stanju zemljišne knjige na datum 04.05.2022.



REPUBLIKA HRVATSKA

Općinski sud u Gospiću
ZEMLJIŠNOKNJIŽNI ODJEL GOSPIĆ
Stanje na dan: 28.12.2021. 23:35

Verificirani ZK uložak

Katastarska općina: 310743, GOSPIĆ

Broj ZK uložka: 4532

Broj zadnjeg dnevnika: Z-210/2021
Aktivne plombe:

IZVADAK IZ ZEMLJIŠNE KNJIGE

A

Posjedovnica
PRVI ODJELJAK

Rbr.	Broj zemljišta (kat. čestice)	Oznaka zemljišta	Površina			Primjedba
			jutro	čhv	m2	
1.	807	NEPLODNO BOGDANICA			9305	
2.	5266	NEPLODNO RIJEKA LIKA			233551	
3.	5267	NEPLODNO RIJEKA NOVČICA			177596	
4.	5268	NEPLODNO RIJEKA BOGDANICA			83432	
5.	5269	NEPLODNO POTOK JASIKOVAC			29077	
6.	5285	NEPLODNO RIJEKA NOVČICA			269793	
		UKUPNO:			802754	

B

Vlastovnica

Rbr.	Sadržaj upisa	Primjedba
1.	Vlasnički dio: 1/1 REPUBLIKA HRVATSKA - JAVNO VODNO DOBRO U OPĆOJ UPORABI S PRAVOM UPRAVLJANJA "HRVATSKIH VODA", OIB: 28921383001	

C

Teretovnica

Rbr.	Sadržaj upisa	Iznos	Primjedba
1.	1.1 Zaprmljeno 29.12.2017.g. pod brojem Z-4338/2017 ZABILJEŽBA, UGOVOR O OSNIVANJU PRAVA SLUŽNOSTI PROLAZA OVJEREN PO JAVNOM BILJEŽIKU VELIBORU PANJKOVIĆ, ANTE STARČEVIĆA 4, RIJEKA, BROJ: OV-34728/2017 20.11.2017, zabilježuje se ustanovljavanje prava služnosti puta širine 4 m i dužine 300 m ukupne površine 1406 m2 na lijevoj obali rijeke Novčice na teret kčbr. 5285 neplodno rijeka novčica 269793 m2, na neodređeno vrijeme(dok traje potreba za postojanjem istoga) u svrhu omogućavanja prolaza pješaka, kolnog pristupa, prolaza i provoza motornim vozilima, pristupa nekretninama koje neposredno graniče sa nekretninom na kojoj se osniva pravo služnosti za potrebe investicijskog održavanja predemtnog puta za korist: Grada Gospić, OIB: 22538763965, Budačka ulica 55, Gospić.		
2.			

Pregled izvataka



REPUBLIKA HRVATSKA

NESLUŽBENA KOPIJA

Općinski sud u Gospiću
ZEMLJIŠNOKNJIŽNI ODJEL GOSPIĆ
 Stanje na dan: 28.09.2022. 13:42

Verificirani ZK uložak

Katastarska općina: 310743, GOSPIĆ

Broj ZK uložka: 2123

Broj zadnjeg dnevnika: Z-284/2022 (lrServices.jsp?
 action=publicLrFileStatus&institutionId=220&fileNumber=Z-
 284%2F2022)

Aktivne plombe: Z-2520/2022 (lrServices.jsp?action=publicLrFileStatus&institutionId=220&fileNumber=Z-2520%2F2022), Z-3515/2022
 (lrServices.jsp?action=publicLrFileStatus&institutionId=220&fileNumber=Z-3515%2F2022), Z-3516/2022 (lrServices.jsp?
 action=publicLrFileStatus&institutionId=220&fileNumber=Z-3516%2F2022), Z-3518/2022 (lrServices.jsp?
 action=publicLrFileStatus&institutionId=220&fileNumber=Z-3518%2F2022), Z-3519/2022 (lrServices.jsp?
 action=publicLrFileStatus&institutionId=220&fileNumber=Z-3519%2F2022), Z-3523/2022 (lrServices.jsp?
 action=publicLrFileStatus&institutionId=220&fileNumber=Z-3523%2F2022)

IZVADAK IZ ZEMLJIŠNE KNJIGE

A

Posjedovnica
 PRVI ODJELJAK

Rbr.	Broj zemljišta (kat. čestice)	Oznaka zemljišta	Površina			Primjedba
			jutro	čhv	m2	
1.	3245/1	GOSPIĆ ORANICA			283 283	
2.	3245/2	GOSPIĆ ORANICA			59 59	
		UKUPNO:			342	

B

Vlastovnica

Rbr.	Sadržaj upisa	Primjedba
1.	Suvlasnički dio: 44/72 NARANČIĆ ĐURO, BILAJSKA 4, GOSPIĆ	
2.	Suvlasnički dio: 4/72 NARANČIĆ MARKO, OBILIĆEV VENAC 7/9, NIŠ, SRBIJA	
3.	Suvlasnički dio: 1/72 CRNOKRAK MIRO, BANA IVANA MAŽURANIĆA 34, ŠIBENIK	
4.	Suvlasnički dio: 1/72 BOGDANOVIĆ MIRJANA, M.GRČIĆA 19, NOVI SAD	
5.	Suvlasnički dio: 2/72 NARANČIĆ VESNA, M.TITA BB, PREGRADA	
6.	Suvlasnički dio: 2/72 SEŠAR NEDA, KANIŠKA 8, GOSPIĆ	
7.	Suvlasnički dio: 2/72 MIRIĆ LJILJANA, P.ŠNJARIĆA 10, KORENICA	
8.	Suvlasnički dio: 16/72 MANDARIĆ MIRJANA, VREBAC 97	

C

Teretovnica

Rbr.	Sadržaj upisa	Iznos	Primjedba
	Tareta nema!		

Potvrđuje se da ovaj izvadak odgovara stanju zemljišne knjige na datum 28.09.2022.

Pregled izvataka



NESLUŽBENA KOPIJA

REPUBLIKA HRVATSKA

Općinski sud u Gospiću
ZEMLJIŠNOKNJIŽNI ODJEL GOSPIĆ
Stanje na dan: 13.05.2022. 00:23

Verificirani ZK uložak

Katastarska općina: 310743, GOSPIĆ

Broj ZK uložka: 4172

Broj zadnjeg dnevnika: Z-284/2022 (lrServices.jsp?
action=publicLrFileStatus&institutionId=220&fileNumber=Z-
284%2F2022)

Aktivne plombe:

IZVADAK IZ ZEMLJIŠNE KNJIGE

A

Posjedovnica
PRVI ODJELJAK

Rbr.	Broj zemljišta (kat. čestice)	Oznaka zemljišta	Površina			Primjedba
			jutro	čhv	m2	
1.	3244/1	GOSPIĆ KUĆA BR. 4. DVORIŠTE			504 260 244	
2.	3244/2	GOSPIĆ DVORIŠTE			14 14	
		UKUPNO:			518	

B

Vlastovnica

Rbr.	Sadržaj upisa	Primjedba
2.	Suvlasnički dio: 4/72 NARANČIĆ MARKO, OBILIĆEV VENAC 7/9, NIŠ, SRBIJA	
3.	Suvlasnički dio: 1/72 CRNOKRAK MIRO, BANA IVANA MAŽURANIĆA 34, ŠIBENIK	
4.	Suvlasnički dio: 1/72 BOGDANOVIĆ MIRJANA, M.GRČIĆA 19, NOVI SAD	
5.	Suvlasnički dio: 2/72 NARANČIĆ VESNA, M.TITA BB, PREGRADA	
6.	Suvlasnički dio: 2/72 SESAR NEDA, KANIŠKA 8, GOSPIĆ	
7.	Suvlasnički dio: 2/72 MIRIĆ LJILJANA, P.ŠNJARIĆA 10, KORENICA	
8.	Suvlasnički dio: 16/72 MANDARIĆ MIRJANA, VREBAC 97	
10.	Suvlasnički dio: 44/72 BRKLJAČIĆ KATA, OIB: 08913845771, GOSPIĆ KANIŽA GOSPIĆKA KANIŽA 50	

C

Teretovnica

Rbr.	Sadržaj upisa	Iznos	Primjedba
	Tereta nema		

Povratak se da ovaj Izvadak odgovara stanju zemljišne knjige na datum 13.05.2022.



REPUBLIKA HRVATSKA

Općinski sud u Gospiću
ZEMLJIŠNOKNJIŽNI ODJEL GOSPIĆ
Stanje na dan: 28.12.2021. 23:35

Verificirani ZK uložak

Katastarska općina: 310743, GOSPIĆ

Broj ZK uložka: 4717

Broj zadnjeg dnevnika: Z-1224/2021
Aktivne plombe:

IZVADAK IZ ZEMLJIŠNE KNJIGE

A

Posjedovnica
PRVI ODJELJAK

Rbr.	Broj zemljišta (kat. čestice)	Oznaka zemljišta	Površina			Primjedba
			jutro	čhv	m2	
1.	3307	ULICA GOSPIĆ			4111	Pripis iz uložka 2311
2.	3308	ULICA GOSPIĆ			2059	Pripis iz uložka 2311
3.	3350	PUT GOSPIĆ			4150	Pripis iz uložka 2311
4.	3366	ULICA GOSPIĆ			4812	Pripis iz uložka 2311
		UKUPNO:			15132	

B

Vlastovnica

Rbr.	Sadržaj upisa	Primjedba
1.	Vlasnički dio: 1/1 JAVNO DOBRO U OPĆOJ UPORABI U VLASNIŠTVU REPUBLIKE HRVATSKE S PRAVOM UPRAVLJANJA HRVATSKIH CESTA D.O.O., ZAGREB	

C

Teretovnica

Rbr.	Sadržaj upisa	Iznos	Primjedba
1.	1.1 Zaprmljeno 24.03.2021.g. pod brojem Z-1224/2021 UKNJIŽBA, STVARNA SLUŽNOST na k.č. 3308, 3350, 3366, Na temelju Ugovora o osnivanju prava služnosti, ovjeren po javnom bilježniku Renata Kutija Kušpilić, Zagreb, Maksimirska 3, Broj: OV-2264/2021 od 12.03.2021 od 11.03.2021., uknjižuje se pravo služnosti na nekretninama u A polaganjem vodovodnih cijevi radi poboljšanja sustava odvodnje otpadnih voda i rekonstrukcije sustava vodoopskrbe Gospića, zahvata u prostoru infrastrukturne namjene vodnogospodarskog sustava (vodoopskrba), rekonstrukcije i izgradnje vodoopskrbnog cjevovoda Bilaj - Lički Osik, 2.skupine - Sustav odvodnje otpadnih voda Gospić- Lički Osik- Prvan selo-Perušić- površina služnosti čkbr. 3308 iznosi 1703 m2, čkbr. 3350 iznosi 2494 m2 i čkbr. 3366 iznosi 3604 m2 za korist: USLUGA D.O.O., OIB: 90077579259, BUŽIMSKA ULICA 10, 53000 GOSPIĆ		

MV

URED OVLAŠTENOG INŽENJERA GEODEZIJE VI. MARIJAN VLAINIĆ

Nikole Tesle 7, Gospić

Tel.+385 53 572 455/ Mob.+385 98 445 302

marijan.vlainic1@gmail.com

IBAN HR1123400091160111689

OIB 16851289730

REPUBLIKA HRVATSKA
LIČKO-SENJSKA ŽUPANIJA
GRAD GOSPIĆ

Katastarska općina: GOSPIĆ, MBR 310743

Broj katastarskog plana: 40

Investitor: GRAD GOSPIĆ, BUDAČKA ULICA 55, GOSPIĆ, 53000 GOSPIĆ, OIB: 22538763965

Broj elaborata iz
Zbirke GE:

ZA IZDAVANJE POTVRDE O USKLAĐENOSTI PARC. ELABORATA S AKTOM TEMELJEM KOJEG JE IZRAĐEN GEODETSKI ELABORAT

za potrebe provođenje promjena u katastru zemljišta izrađen u svrhu:

- provedba lokacijske dozvole

na k.č. 3137, 3219, 3220/1, 3220/2, 3241, 3242/4, 3243, 3244, 3245, 3246, 3366 u K.O. GOSPIĆ

Naziv predmeta: Parcelacija katastarskih čestica

REPUBLIKA HRVATSKA
DRŽAVNA GEODETSKA UPRAVA
PODRUČNI URED ZA KATASTAR GOSPIĆ
ODJEL ZA KATASTAR NEKRETNINA GOSPIĆ

Klasa:

Ur. broj:

Potvrdio/la:

Izradio/la:
Marijan Vlainić

Odgovorna osoba za obavljanje stručnih
geodetskih poslova:
Marijan Vlainić

Vlasnik
Vlainić Marijan, dipl.Ing.geod.

Gospić, 22. 10. 2021.

Broj elaborata: P-53-21/P

Marijan Vlainić
dipl. Ing. geod.
Ovlašteni inženjer geodezije
URED OVLAŠTENOG INŽENJERA
GEODEZIJE MARIJAN VLAINIĆ
Gospić



Geo 192

DOSADAŠNJE STANJE

Redni broj	Broj posjednog lista	Dio ili udio dijela	Prezime i ime odnosno tvrtka ili naziv upisane osobe Prebivališta odnosno sjedište, ulica i kućni broj upisane osobe OIB	Suvlas. dio na dijelu	Broj katastar. čestice	Adresa katastarske čestice (naziv ručine, ulice, trga i sl.)	Način uporabe katastarske čestice Način uporabe zgrade, adresa zgrade Naziv zgrade Pravo građenja	Površina katastarske čestice		Posebni pravni režimi
								ha	a m ²	
1	2	3	4	5	6	7	8	9		
1	2309	1/1	GRAD GOSPIĆ, GOSPIĆ, GOSPIĆ (POSJEDNIK)		3137	GOSPIĆ	NPL. NEPOZN.	14 73		
								14 73		
2	2309	1/1	GRAD GOSPIĆ, GOSPIĆ, GOSPIĆ (POSJEDNIK)		3219	VRTA	ORANICA	9 59		
								9 59		
3	2309	1/1	GRAD GOSPIĆ, GOSPIĆ, GOSPIĆ (POSJEDNIK)		3220/1	VRTA	DVORIŠTE	4 79		
4	4114	1/1	GRAD GOSPIĆ, Gospić, BUDAČKA ULICA 65 (VLASNIK) OIB: 22538763965		3220/2	GOSPIĆ	ORANICA	8 35		
								8 35		
5	3549	1/1	ILIĆ MILE, Bišaj, BILAJ 3 (VLASNIK)		3241	BAŠTA	VOČNJAK	33 84		

Broj posjednog lista

Broj posjednog lista

10

230

NOVO STANJE

10	11	12	13	14	15	16	17	18	19	20	
											Z.K. podaci
Dio ili udio dijela		Prazime i ime odnosno tvrka ili naziv upisane osobe Prebivališta odnosno sjedište, ulica i kućni broj upisane osobe	Su vlas. dio na dijelu	Broj katastar. čestice	Broj detalj. lata	Adresa katastarske čestice (naziv rudina, ulice, trga i sl.)	Način uporabe katastarske čestice Način uporabe zgrade, adresa zgrade Naziv zgrade Pravo građenja	Površina katastarske čestice ha a m ²	Posebni pravni režimi	Broj katastarske čestice	Broj ZK uloška
Dio ili udio dijela		OIB									
2309	1/1	GRAD GOSPIĆ, GOSPIĆ, GOSPIĆ (POSJEDNIK)		3137/1	40	GOSPIĆ	PRIRODNO NEPLODNO ZEMLJIŠTE	14 39		3137/1 4635	
2309	1/1	GRAD GOSPIĆ, GOSPIĆ, GOSPIĆ (POSJEDNIK)		3137/2	40	GOSPIĆ	PRIRODNO NEPLODNO ZEMLJIŠTE	14 39 34 34		3137/2 4635	
2309	1/1	GRAD GOSPIĆ, GOSPIĆ, GOSPIĆ (POSJEDNIK)		3219/1	40	VRTA	ORANICA	9 43 9 43		3219/1 4664	
2309	1/1	GRAD GOSPIĆ, GOSPIĆ, GOSPIĆ (POSJEDNIK)		3219/2	40	VRTA	ORANICA	16 16		3219/2 4664	
2309	1/1	GRAD GOSPIĆ, GOSPIĆ, GOSPIĆ (POSJEDNIK)		3220/1	40	VRTA	DVORIŠTE	2 93 2 93		3220/1 4665	
2309	1/1	GRAD GOSPIĆ, GOSPIĆ, GOSPIĆ (POSJEDNIK)		3220/4	40	VRTA	DVORIŠTE	3 42 3 42		3220/4 4665	
4114	1/1	GRAD GOSPIĆ, Gospić, BUDAČKA ULICA 55 (VLASNIK) OIB: 22538763965		3220/2	40	GOSPIĆ	ORANICA	5 98 5 98		3220/2 4827	
4114	1/1	GRAD GOSPIĆ, Gospić, BUDAČKA ULICA 55 (VLASNIK) OIB: 22538763965		3220/5	40	GOSPIĆ	ORANICA	2 37 2 37		3220/5 4827	

vršina
stanarke
slikem²

73

3

DOSADAŠNJE STANJE

Redni broj	Broj posjedovnog lista	Dio ili udio dijela	Prezime i ime odnosno tvrtka ili naziv upisane osobe Prebivalište odnosno sjedište, ulica i kućni broj upisane osobe OIB	Suvlas. dio na dijelu	Broj katastar. čestice	Adresa katastarske čestice (naziv ručine, ulice, trga i sl.)	Način uporabe katastarske čestice Način uporabe zgrade, adresa zgrade Naziv zgrade Pravo građenja	Površina katastarske čestice	Posebni pravni režimi
								ha a m ²	
1.	2.	3.	4.	5.	6.	7.	8.	9.	
								33 84	
6	3262	1/1	Rukavina Marija, Lički Osk. ULICA SVETOG JOSIPA 5 (VLASNIK) OIB: 25567607453		3242/4	GOSPIĆ	DVORIŠTE JEDNA KUĆA VOĆNJAK	5 00 49 8 16 13 65	
7	503	1/1	GRBIĆ MILAN, BILAJSKA 6, GOSPIĆ (POSJEDNIK)		3243	GOSPIĆ	ŠUMA	4 54 4 54	
8	2123	44/72 1/72 4/72 1/72	ŠIMATOVIĆ JELENA, ANTUNA MIHAHOVIĆA 3, GOSPIĆ (VLASNIK) OIB: 14967484904 CRNOKRAK MIRA, BANA IVANA MAŽURANIĆA 34, ŠIBENIK (VLASNIK) NARANČIĆ MARKO, NIŠ OBILIČEV VENAC 7/9, SRBIJA (VLASNIK) BOGDANOVIĆ MIRJANA, NOVI SAD M. GRČIĆA 19, SRBIJA (VLASNIK)		3244	GOSPIĆ	DVORIŠTE JEDNA KUĆA	2 58 2 60 5 18	

Broj posjedovnog lista	Dio ili udio dijela	Prez. naz. Pre. ulice
10	11	
3549	1/1	
3549	1/1	
3262		

NOVO STANJE

Broj posjednog lista	Dio ili udio dijela	Prezime i ime odnosno tvrka ili naziv upisane osobe Prebivalište odnosno sjedište, ulica i kućni broj upisane osobe OIB	Suvlas. dio na djelu	Broj katastar. čestice	Broj detalj. lista	Adresa katastarske čestice (naziv rudine, ulice, trga i sl.)	Način uporabe katastarske čestice Način uporabe zgrade, adresa zgrade Naziv zgrade Pravo građenja	Površina katastarske čestice ha a m ²	Posebni pravni režimi	Z.K. podaci	
										Broj katastarske čestice	Broj ZK uloška
10.	11.	12.	13.	14.	15.	16.	17.	18.	19.	20.	
3549	1/1	ILIĆ MILE, Bilaj, BILAJ 3 (VLASNIK)		3241/1	40	BAŠTA	VOČNJAK	33 26		3241/1	3897
								33 26			
3548	1/1	ILIĆ MILE, Bilaj, BILAJ 3 (VLASNIK)		3241/2	40	BAŠTA	VOČNJAK	58		3241/2	3897
								58			
3262	1/1	Rukavina Marija, Lički Osik, ULICA SVETOG JOSIPA 5 (VLASNIK) OIB: 25567607453		3242/4	40	GOSPIĆ	DVORIŠTE	5 00		3242/4	2982
							JEDNA KUĆA	49			
							VOČNJAK	8 13			
								13 62			
3262	1/1	Rukavina Marija, Lički Osik, ULICA SVETOG JOSIPA 5 (VLASNIK) OIB: 25567607453		3242/5	40	GOSPIĆ	VOČNJAK	03		3242/5	2982
								03			
503	1/1	GRBIĆ MILAN, BILAJSKA 6, GOSPIĆ (POSJEDNIK)		3243/1	40	GOSPIĆ	ŠUMA	3 26		3243/1	503
								3 26			
503	1/1	GRBIĆ MILAN, BILAJSKA 6, GOSPIĆ (POSJEDNIK)		3243/2	40	GOSPIĆ	ŠUMA	1 28		3243/2	503
								1 28			

Posebni pravni režimi

DOSADAŠNJE STANJE

Redni broj	Broj posjedovnog lista	Dio ili udio dijela	Prezime i ime odnosno tvrtka ili naziv upisane osobe Prebivalište odnosno sjedište, ulica i kućni broj upisane osobe OIB	Suvlas. dio na dijelu	Broj katastar. čestice	Adresa katastarske čestice (naziv ručine, ulice, trga i sl.)	Način uporabe katastarske čestice Način uporabe zgrade, adresa zgrade Naziv zgrade Pravo građenja	Površina katastarske čestice ha a m ²	Posebni pravni režimi
1.	2.	3.	4.	5.	6.	7.	8.	9.	
		272	ARANČIĆ VESNA, M. TITA BB PREGRADA (VLASNIK)						
		272	SEŠAR NEDA, KANIŠKA 8, GOSPIĆ (VLASNIK) OIB: 93426576965						
		272	MIRIĆ LJILJANA, P. ŠNJARIĆA 10, KORENICA (VLASNIK)						
		1672	MANDARIĆ MIRJANA, VREBAC 97, VREBAC (VLASNIK)						

NOVO STANJE

Broj posjedovnog lista	Dio ili udio dijela	Prezime i ime odnosno tvrka ili naziv upisane osobe Prebivalište odnosno sjedište, ulica i kućni broj upisane osobe OIB	Suvlas. dio na dijelu	Broj katastar. čestice	Broj detalj. lista	Adresa katastarske čestice (naziv rudine, ulice, trga i sl.)	Način uporabe katastarske čestice Način uporaba zgrade, adresa zgrade Naziv zgrade Pravo građenja	Površina katastarske čestice ha a m ²	Posebni pravni režimi	Z.K. podaci	
										Broj katastarske čestice	Broj ZK uloška
10	11	12	13	14	15	16	17	18		19	20
2123	44/72	ŠIMATOVIĆ JELENA, ANTUNA MIHANOVIĆA 3, GOSPIĆ (VLASNIK) OIB: 14967484904		3244/1	40	GOSPIĆ	DVORIŠTE	2 58		3244/1	4172
	1/72	CRNOKRAK MIRA, BANA IVANA MAŽURANIĆA 34, ŠIBENIK (VLASNIK)					JEDNA KUĆA	2 46			
	4/72	NARANČIĆ MARKO, NIŠ OBILIČEV VENAC 7/9, SRBIJA (VLASNIK)						5 04			
	1/72	BOGDANOVIĆ MIRJANA, NOVI SAD M. GRČIĆA 19, SRBIJA (VLASNIK)									
	2/72	NARANČIĆ VESNA, M. TITA BB, PREGRADA (VLASNIK)									
	2/72	SEŠAR NEDA, KANIŠKA 8, GOSPIĆ (VLASNIK) OIB: 93426576965									
	2/72	MIRIĆ LJILJANA, P. ŠNJARIĆA 10, KORENICA (VLASNIK)									
	16/72	MANDARIĆ MIRJANA, VREBAC 97, VREBAC (VLASNIK)									
	44/72	ŠIMATOVIĆ JELENA, ANTUNA MIHANOVIĆA 3, GOSPIĆ (VLASNIK) OIB: 14967484904		3244/2	40	GOSPIĆ	DVORIŠTE	14		3244/2	4172
	1/72	CRNOKRAK MIRA, BANA IVANA MAŽURANIĆA 34, ŠIBENIK (VLASNIK)							14		
4/72	NARANČIĆ MARKO, NIŠ OBILIČEV VENAC 7/9, SRBIJA (VLASNIK)										
1/72	BOGDANOVIĆ MIRJANA, NOVI SAD M. GRČIĆA 19, SRBIJA (VLASNIK)										

DOSADAŠNJE STANJE

Redni broj	Broj posjedovnog lista	Dio ili udio dijela	Prezime i ime odnosno tvrtka ili naziv upisane osobe Prebivalište odnosno sjedište, ulica i kućni broj upisane osobe OIB	Suvlas. dio na dijelu	Broj katastar. čestice	Adresa katastarske čestice (naziv rudine, ulice, trga i sl.)	Način uporabe katastarske čestice Način uporabe zgrade, adresa zgrade Naziv zgrade Pravo građenja	Površina katastarske čestice ha a m ² 9	Posebni pravni režimi
1	2	3	4	5	6	7	8	9	
9	2123	44/72	ŠIMATOVIĆ JELENA, ANTUNA MIHANOVIĆA 3, GOSPIĆ (VLASNIK) OIB: 14967484904		3245	GOSPIĆ	ORANICA	3 42	
		1/72	CRNOKRAK MIRA, BANA IVANA MAŽURANIĆA 34, ŠIBENIK (VLASNIK)					3 42	
		4/72	NARANČIĆ MARKO, NIŠ OBILIČEV VENAC 7/9, SRBIJA (VLASNIK)						
		1/72	BOGDANOVIĆ MIRJANA, NOVI SAD M. GRČIĆA 19, SRBIJA (VLASNIK)						
		2/72	NARANČIĆ VESNA, M. TITA BB PREGRADA (VLASNIK)						
		2/72	SESAR NEDA, KANIŠKA 8, GOSPIĆ (VLASNIK) OIB: 93426576965						
		2/72	MIRIĆ LJILJANA, P. ŠNJARIĆA 10, KORENICA (VLASNIK)						
		16/72	MANDARIĆ MIRJANA, VREBAC 97, VREBAC (VLASNIK)						

NOVO STANJE

Broj posjednog lista	Dio ili udio dijela	Prezime i ime odnosno tvrtka ili naziv upisane osobe Prebivalište odnosno sjedište, ulica i kućni broj upisane osobe OIB	Suvlas. dio na dijelu	Broj katastar. čestice	Broj detalj. lista	Adresa katastarske čestice (naziv ručine, ulica, trga i sl.)	Način uporabe katastarske čestice Način uporabe zgrade, adresa zgrade Naziv zgrade Pravo građenja	Površina katastarske čestice ha a m ²	Posebni pravni režimi	Z.K. podaci	
										Broj katastarske čestice	Broj ZK uloška
10	13	12	13	14	15	16	17	18		19	20
	2/72	NARANČIĆ VESNA, M. TITA BB, PREGRADA (VLASNIK)									
	2/72	SESAR NEDA, KANIŠKA 8, GOSPIĆ (VLASNIK) OIB: 93426576965									
	2/72	MIRIĆ LJILJANA, P. ŠNJARIČA 10, KORENICA (VLASNIK)									
	16/72	MANDARIĆ MIRJANA, VREBAC 97, VREBAC (VLASNIK)									
2123	44/72	ŠIMATOVIĆ JELENA, ANTUNA MIHANOVIČA 3, GOSPIĆ (VLASNIK) OIB: 14967484904		3245/1	40	GOSPIĆ	ORANICA	2 83		3245/1	2123
	1/72	CRNOKRAK MIRA, BANA IVANA MAŽURANIČA 34, ŠIBENIK (VLASNIK)						2 83			
	4/72	NARANČIĆ MARKO, NIŠ OBILIČEV VENAC 7/9, SRBIJA (VLASNIK)									
	1/72	BOGDANOVIĆ MIRJANA, NOVI SAD M. GRČIČA 19, SRBIJA (VLASNIK)									

DOSADAŠNJE STANJE

1	2	3	4	5	6	7	8	9	Posebni pravni režimi
Redni broj	Broj posjednog lista	Dio ili udio dijela	Prezime i ime odnosno tvrtka ili naziv upisane osobe Prebivalište odnosno sjedište, ulica i kućni broj upisane osobe OIB	Suvlas. dio na dijelu	Broj katastar. čestice	Adresa katastarske čestice (naziv ručine, ulice, trga i sl.)	Način uporabe katastarske čestice Način uporabe zgrade, adresa zgrade Naziv zgrade Pravo građenja	Površina katastarske čestice ha a m ²	
10	868	1/1	MILETIĆ STIPE, BILAJSKA 2, GOSPIĆ (POSJEDNIK)		3246	GOSPIĆ	DVORIŠTE JEDNA KUĆA	2 47 87 3 34	

NOVO STANJE

Broj posjednog lista	Dio ili udio dijela	Prezime i ime odnosno tvrka ili naziv upisane osobe Prebivalište odnosno sjedništva, ulica i kućni broj upisane osobe	Suvlas. dio na dijelu	Broj katastar. čestice	Broj detalj. lista	Adresa katastarske čestice (naziv ruđine, ulice, trga i sl.)	Način uporabe katastarske čestice Način uporabe zgrade, adresa zgrade Naziv zgrade Pravo građenja	Površina katastarske čestice ha a m ²	Posebni pravni režimi	Z.K. podaci	
										Broj katastarske čestice	Broj ZK uloška
10	11	12	13	14	15	16	17	18		19	20
2123	2/72	NARANČIĆ VESNA, M. TITA BB, PREGRADA (VLASNIK)									
	2/72	SESAR NEDA, KANIŠKA 8, GOSPIĆ (VLASNIK) OIB: 93426576965									
	2/72	MIRIĆ LJILJANA, P. ŠNJARIĆA 10, KORENICA (VLASNIK)									
	16/72	MANDARIĆ MIRJANA, VREBAC 97, VREBAC (VLASNIK)									
	44/72	ŠIMATOVIĆ JELENA, ANTUNA MIHANOVIĆA 3, GOSPIĆ (VLASNIK) OIB: 14967484904		3245/2	40	GOSPIĆ	ORANICA	59		3245/2	2123
	1/72	CRNOKRAK MIRA, BANA IVANA MAŽURANIĆA 34, ŠIBENIK (VLASNIK)						59			
	4/72	NARANČIĆ MARKO, NIŠ OBILIČEV VENAC 7/9, SRBIJA (VLASNIK)									
	1/72	BOGDANOVIĆ MIRJANA, NOVI SAD M. GRČIĆA 19, SRBIJA (VLASNIK)									
	2/72	NARANČIĆ VESNA, M. TITA BB, PREGRADA (VLASNIK)									
	2/72	SESAR NEDA, KANIŠKA 8, GOSPIĆ (VLASNIK) OIB: 93426576965									
2/72	MIRIĆ LJILJANA, P. ŠNJARIĆA 10, KORENICA (VLASNIK)										
16/72	MANDARIĆ MIRJANA, VREBAC 97, VREBAC (VLASNIK)										
868	1/1	MILETIĆ STIPE, BILAJSKA 2, GOSPIĆ. (POSJEDNIK)		3246/1	40	GOSPIĆ	DVORIŠTE JEDNA KUĆA	98 87 1 85		3246/1	868

DOSADAŠNJE STANJE

Redni broj	Broj posjednog lista	Dio ili udio dijela	Prezime i ime odnosno tvrtka ili naziv upisane osoba Prebivalište odnosno sjedište, ulica i kućni broj upisane osobe OIB	Su vlas. dio na dijelu	Broj katastar. čestice	Adresa katastarske čestice (naziv ruđine, ulica, trga i sl.)	Način uporabe katastarske čestice Način uporabe zgrade, adresa zgrade Naziv zgrade Pravo građenja	Površina katastarske čestice ha a m ²	Posebni pravni režimi
1	2	3	4	5	6	7	8	9	
11	3902	1/1	JAVNO DOBRO U OPĆ. UPORABI U VL. RH S PRAVOM UPRAVLJ. HRVATSKIH CESTA D.O.O., VONČINA 3, ZAGREB		3366	KRALJA PETRA KREŠIMIRA	PUT	48 12	
								48 12	
								$\Sigma(\Sigma) =$	1 51 11
								$\Delta(\Sigma) =$	00

NOVO STANJE

Broj posjednog lista	Dio ili udio dijela	Prezime i ime odnosno tvrka ili naziv upisane osobe Prebivalište odnosno sjedište, ulica i kućni broj upisane osobe	Suvlas. dio na dijelu	Broj katastar. čestice	Broj detalj. lista	Adresa katastarske čestice (naziv rudine, ulice, trga i sl.)	Način uporabe katastarske čestice Način uporabe zgrade, adresa zgrade Naziv zgrade Pravo građenja	Površina katastarske čestice ha a m ²	Posebni pravni režimi	Z.K. podaci	
										Broj katastarske čestice	Broj ZK uloška
10 868	1/1	OIB 12 MILETIĆ STIPE, BILAJSKA 2, GOSPIĆ (POSJEDNIK)	13	14 3246/2	15 40	16 GOSPIĆ	17 DVORIŠTE	18 1 49		19 3246/2	20 868
3902	1/1	JAVNO DOBRO U OPĆ. UPORABI U VL.RH S PRAVOM UPRAVLJ. HRVATSKIH CESTA D.O.O., VONČINA 3, ZAGREB (VLASNIK)		3366/1	40	GOSPIĆ, ULICA KRALJA PETRA KREŠIMIRA	PUT	45 33		3366/1	4717
3902	1/1	JAVNO DOBRO U OPĆ. UPORABI U VL.RH S PRAVOM UPRAVLJ. HRVATSKIH CESTA D.O.O., VONČINA 3, ZAGREB (VLASNIK)		3366/2	40	GOSPIĆ, ULICA KRALJA PETRA KREŠIMIRA	PUT	45 33 2 79		3366/2	4717
Σ(Σ)=								1 51 11			

Broj:

OPĆINSKI SUD U GOSPIČU
ZEMLJIŠNOKNJIŽNI ODJEL GOSPIĆ

Katastarska općina: **GOSPIĆ**

PODRUČNI URED ZA KATASTAR GOSPIĆ
ODJEL ZA KATASTAR NEKRETNINA GOSPIĆ

Prijavni list sastavljen: studeni 2021

PRIJAVNI LIST ZA ZEMLJIŠNU KNJIGU

Investitor: **GRAD GOSPIĆ**
BUDAČKA ULICA 55, GOSPIĆ, 53000 GOSPIĆ
OIB: 22538763965

Izdavio/a:
Marijan Vlanić

Odgovorna osoba za obavljanje stručnih geodetskih poslova:
Marijan Vlanić

Marijan Vlanić
dip. ing. geod.
Ovlašteni inženjer geodezije
URED OVLAŠTENOG INŽENJERA
GEODEZIJE MARIJAN VLANIĆ
Gospić


Geo 192

DOSADAŠNJE STANJE

Redni broj	Broj ZK uloška	Dio ili udio dijela	Prezime i ime odnosno tvrtka ili naziv upisane osobe Prebivalište odnosno sjedište, ulica i kućni broj upisane osobe OIB	Suvlas. dio na dijelu Etažni udio	Broj katastar. čestice	Oznaka zemljišta (Način uporabe katastarske čestice Način uporabe zgrade, kućni broj, Naziv zgrade, Pravo građenja)	Ukupna površina katastarske čestice Površina dijelova katastarske čestice		
							jutro	čhv	ha a m ²
1	4635	1/1	GRAD GOSPIĆ, BUDAČKA 55 GOSPIĆ		3137	NEPLODNO			14 73
2	4664	1/1	GRAD GOSPIĆ, BUDAČKA 55 GOSPIĆ		3219	ORANICA			9 59
3	4665	1/1	GRAD GOSPIĆ, BUDAČKA 55 GOSPIĆ		3220/1	KUĆA I DVORIŠTE DVORIŠTE KUĆA			4 79
									1 56
									6 35
4	4827	1/1	GRAD GOSPIĆ, BUDAČKA ULICA 55, 53000 Gospić, Hrvatska OIB: 22538763965		3220/2	ORANICA ORANICA			8 35
									8 35
5	3897	1/1	ILIĆ MILE, BILAJ 3		3241	VOĆNJAK			33 84

NOVO STANJE

Broj ZK uložka	Dio ili udio dijela	Prezime i ime odnosno tvrka ili naziv upisane osobe Prebivalište odnosno sjedište, ulica i kućni broj upisane osobe	Suvlas. dio na dijelu Etažni udio	Broj katastar. čestice	Adresa katastarske čestice (naziv ručine, ulice, trga i sl.)	Način uporabe katastarske čestice Način uporabe zgrade, Adresa zgrade Naziv zgrade Pravo građenja	Površina katastarske čestice
							ha a m ²
9	10	OIB 11	12	13	14	15	16
4635	1/1	GRAD GOSPIĆ, BUDAČKA 55 GOSPIĆ		3137/1	GOSPIĆ	PRIRODNO NEPLODNO ZEMLJIŠTE	14 39
							14 39
4635	1/1	GRAD GOSPIĆ, BUDAČKA 55 GOSPIĆ		3137/2	GOSPIĆ	PRIRODNO NEPLODNO ZEMLJIŠTE	34
							34
4664	1/1	GRAD GOSPIĆ, BUDAČKA 55 GOSPIĆ		3219/1	VRTA	ORANICA	9 43
							9 43
4664	1/1	GRAD GOSPIĆ, BUDAČKA 55 GOSPIĆ		3219/2	VRTA	ORANICA	16
							16
4665	1/1	GRAD GOSPIĆ, BUDAČKA 55 GOSPIĆ		3220/1	VRTA	DVORIŠTE	2 93
							2 93
4665	1/1	GRAD GOSPIĆ, BUDAČKA 55 GOSPIĆ		3220/4	VRTA	DVORIŠTE	3 42
							3 42
4827	1/1	GRAD GOSPIĆ, BUDAČKA ULICA 55, 53000 Gospić, Hrvatska OIB: 22538763965		3220/2	GOSPIĆ	ORANICA	5 98
							5 98
4827	1/1	GRAD GOSPIĆ, BUDAČKA ULICA 55, 53000 Gospić, Hrvatska OIB: 22538763965		3220/5	GOSPIĆ	ORANICA	2 37
							2 37
3897	1/1	ILIĆ MILE, BILAJ 3		3241/1	BAŠTA	VOĆNJAK	33 26
							33 26
3897	1/1	ILIĆ MILE, BILAJ 3		3241/2	BAŠTA	VOĆNJAK	58
							58

DOSADAŠNJE STANJE

Redni broj	Broj ZK uloška	Dio ili udio dijela	Prezime i ime odnosno tvrtka ili naziv upisane osobe Prebivalište odnosno sjedište, ulica i kućni broj upisane osobe OIB	Suvlas. dio na dijelu Elažni udio	Broj katastar. čestice	Oznaka zemljišta (Način uporabe katastarske čestice Način uporabe zgrade, kućni broj, Naziv zgrade, Pravo građenja)	Ukupna površina katastarske čestice Površina dijelova katastarske čestice		
							jutro	čiv	ha a m ²
1	2	3	4	5	6	7	8		
6	2982	1/1	Rukavina Marija, ULICA SVETOG JOSIPA 5, Lički Osik 53000 Gospić, Hrvatska OIB: 25567607453		3242/4	KUĆA DVORIŠTE VOĆNJAK DVORIŠTE KUĆA VOĆNJAK			5 00 49 8 16 13 65
7	603	1/1	DRAGOSAVAC JOVO, VREBAC		3243	ŠUMA			4 54
8	4172	4/72	NARANČIĆ MARKO, OBILIČEV VENAC 7/9, NIŠ, SRBIJA		3244	KUĆA BR. 4. DVORIŠTE I ORANICA DVORIŠTE KUĆA BR. 4.			2 58
		1/72	CRNOKRAK MIRO, BANA IVANA MAŽURANIĆA 34, ŠIBENIK						2 60
		1/72	BOGDANOVIĆ MIRJANA, M.GRČIĆA 19, NOVI SAD						5 18
		2/72	NARANČIĆ VESNA, M.TITA BB, PREGRADA						
		2/72	SEŠAR NEDA, KANIŠKA 8, GOSPIĆ						
		2/72	MIRIĆ LJILJANA, P.ŠNJARIĆA 10, KORENICA						
		16/72	MANDARIĆ MIRJANA, VREBAC 07						
		44/72	BRIKLJAČIĆ KATA, GOSPIĆ KANIŠKA GOSPIĆKA KANIŠKA 00 OIB: 08913046771						

NOVO STANJE							
Broj ZK uložka	Dio ili udio dijela	Prezime i ime odnosno tvrđica ili naziv upisane osobe Prebivališta odnosno sjedišta, ulica i kućni broj upisane osobe OIB	Suvlas. dio na dijelu Etažni udio	Broj katastar. čestice	Adresa katastarske čestice (naziv ručine, ulice, trga i sl.)	Način uporabe katastarske čestice Način uporabe zgrade, Adresa zgrade Naziv zgrade Pravo građenja	Površina katastarske čestice ha a m ²
9	10	11	12	13	14	15	16
2982	1/1	Rukavina Marija, ULICA SVETOG JOSIPA 5, Lički Osik 53000 Gospić, Hrvatska OIB: 25567607453		3242/4	GOSPIĆ	DVORIŠTE	5 00
						KUĆA	49
						VOĆNJAK	8 13
							13 62
2982	1/1	Rukavina Marija, ULICA SVETOG JOSIPA 5, Lički Osik 53000 Gospić, Hrvatska OIB: 25567607453		3242/5	GOSPIĆ	VOĆNJAK	03
							03
503	1/1	DRAGOSAVAC JOVO, VREBAC		3243/1	GOSPIĆ	ŠUMA	3 26
							3 26
503	1/1	DRAGOSAVAC JOVO, VREBAC		3243/2	GOSPIĆ	ŠUMA	1 28
							1 28
4172	4/72	NARANČIĆ MARKO, OBILIČEV VENAC 7/9, NIŠ, SRBIJA		3244/1	GOSPIĆ	DVORIŠTE	2 58
	1/72	CRNOKRAK MIRO, BANA IVANA MAŽURANIĆA 34, ŠIBENIK				KUĆA BR. 4.	2 46
	1/72	BOGDANOVIĆ MIRJANA, M.GRČIĆA 19, NOVI SAD					5 04

DOSADAŠNJE STANJE

Redni broj	Broj ZK uloška	Dio ili udio dijela	Prezime i ime odnosno tvrtka ili naziv upisane osobe Prebivalište odnosno sjedište, ulica i kućni broj upisane osobe OIB	Suvlas. dio na dijelu Etažni udio	Broj katastar. čestice	Oznaka zemljišta (Način uporabe katastarske čestice Način uporabe zgrade, kućni broj, Naziv zgrade, Pravo građenja)	Ukupna površina katastarske čestice Površina dijelova katastarske čestice		
							Jutro	čhv	ha a m ²
1	2	3	4	5	6	7	8		
9	2123	44/72	NARANČIĆ ĐURO, BILAJSKA 4, GOSPIĆ		3245	ORANICA ORANICA			3 42
		4/72	NARANČIĆ MARKO, OBILIČEV VENAC 7/9, NIŠ, SRBIJA						3 42
		1/72	CRNOKRAK MIRO, BANA IVANA MAŽURANIĆA 34, ŠIBENIK						
		1/72	BOGDANOVJĆ MIRJANA, M.GRČIĆA 19, NOVI SAD						
		2/72	NARANČIĆ VESNA, M.TITA BB, PREGRADA						
		2/72	SEŠAR NEDA, KANIŠKA 8, GOSPIĆ						
		2/72	MIRIĆ LJILJANA, P.ŠNJARIĆA 10, KORENICA						
		16/72	MANDARIĆ MIRJANA, VREBAC 97						

NOVO STANJE

Broj ZK uloška	Dio ili udio dijela	Prezime i ime odnosno tvrka ili naziv upisane osobe Prebivalište odnosno sjedište, ulica i kućni broj upisane osobe	Suvlas. dio na dijelu Etažni udio	Broj katastar. čestice	Adresa katastarske čestice (naziv rudine, ulice, trga i sl.)	Način uporabe katastarske čestice Način uporabe zgrade, Adresa zgrade Naziv zgrade Pravo građenja	Površina katastarske čestice ha a m ²
9	10	11	12	13	14	15	16
	2/72	NARANČIĆ VESNA, M.TITA BB, PREGRADA					
	2/72	SESAR NEDA, KANIŠKA 8, GOSPIĆ					
	2/72	MIRIĆ LJILJANA, P.ŠNJARIĆA 10,					
	16/72	MANDARIĆ MIRJANA, VREBAC 97					
	44/72	BRKLJAČIĆ KATA, GOSPIĆ KANIŽA GOSPIČKA KANIŽA 50 OIB: 08913845771					
4172	4/72	NARANČIĆ MARKO, OBILIČEV VENAC 7/9, NIŠ, SRBIJA		3244/2	GOSPIĆ	DVORIŠTE	14
	1/72	CRNOKRAK MIRO, BANA IVANA MAŽURANIĆA 34, ŠIBENIK					14
	1/72	BOGDANOVIĆ MIRJANA, M.GRČIĆA 19, NOVI SAD					
	2/72	NARANČIĆ VESNA, M.TITA BB, PREGRADA					
	2/72	SESAR NEDA, KANIŠKA 8, GOSPIĆ					
	2/72	MIRIĆ LJILJANA, P.ŠNJARIĆA 10,					
	16/72	MANDARIĆ MIRJANA, VREBAC 97					
	44/72	BRKLJAČIĆ KATA, GOSPIĆ KANIŽA GOSPIČKA KANIŽA 50 OIB: 08913845771					
2123	44/72	NARANČIĆ ĐURO, BILAJSKA 4, GOSPIĆ		3245/1	GOSPIĆ	ORANICA	2 83

DOSADAŠNJE STANJE

Redni broj	Broj ZK uloška	Dio ili udio dijela	Prezime i ime odnosno tvrtka ili naziv upisane osobe Prebivalište odnosno sjedište, ulica i kućni broj upisane osobe OIB	Suvlas. dio na dijelu Etažni udio	Broj katastar. čestice	Oznaka zemljišta (Način uporabe katastarske čestice Način uporabe zgrade, kućni broj, Naziv zgrade, Pravo građenja)	Ukupna površina katastarske čestice Površina dijelova katastarske čestice		
							Jutro	čhv	ha a m ²
1	2	3	4	5	6	7	8		
10	868	1/1	GRAD GOSPIĆ, BUDAČKA 65. GOSPIĆ		3246	KUĆA I DVORIŠTE DVORIŠTE KUĆA			2 47 87 3 34

DOSADAŠNJE STANJE

Redni broj	Broj ZK uložka	Dio ili udio dijela	Prezime i ime odnosno tvrtka ili naziv upisane osobe Prebivalište odnosno sjedište, ulica i kućni broj upisane osobe OIB	Suvlas. dio na dijelu Etažni udio	Broj katastar. čestice	Oznaka zemljišta (Način uporabe katastarske čestice Način uporabe zgrade, kućni broj, Naziv zgrade, Pravo građenja)	Ukupna površina katastarske čestice Površina dijelova katastarske čestice	
							jutro	čhv ha a m ²
1	2	3	4	5	6	7	8	
11	4717	1/1	JAVNO DOBRO U OPĆOJ UPORABI U VLASNIŠTVU REPUBLIKE HRVATSKE S PRAVOM UPRAVLJANJA HRVATSKIH CESTA D.O.O., ZAGREB		3366	ULICA GOSPIĆ		48 12
							$\Sigma(\Sigma) =$	1 51 11
							$\Delta(\Sigma) =$	00

NOVO STANJE

Broj ZK, uloška 9	Dio ili udio dijela 10	Prezime i ime odnosno tvrtka ili naziv upisane osobe Prebivalište odnosno sjedište, ulica i kućni broj upisane osobe OIB 11	Suvlas. dio na dijelu Etažni udio 12	Broj katastar. čestice 13	Adresa katastarske čestice (naziv ručine, ulice, trga i sl.) 14	Način uporabe katastarske čestice Način uporabe zgrade, Adresa zgrade Naziv zgrade Pravo građenja 15	Površina katastarske čestice ha a m ² 16
4717	1/1	JAVNO DOBRO U OPĆOJ UPORABI U VLASNIŠTVU REPUBLIKE HRVATSKE S PRAVOM UPRAVLJANJA HRVATSKIH CESTA D.O.O., ZAGREB		3366/1	GOSPIĆ, ULICA KRALJA PETRA KREŠIMIRA	PUT	45 33
4717	1/1	JAVNO DOBRO U OPĆOJ UPORABI U VLASNIŠTVU REPUBLIKE HRVATSKE S PRAVOM UPRAVLJANJA HRVATSKIH CESTA D.O.O., ZAGREB		3366/2	GOSPIĆ, ULICA KRALJA PETRA KREŠIMIRA	PUT	45 33 2 79
$\Sigma(\Sigma)=$							1 51 11

Broj:

OPĆINSKI SUD U GOSPIĆU
ZEMLJIŠNOKNJIŽNI ODJEL GOSPIĆ

Katastarska općina: **GOSPIĆ**

PODRUČNI URED ZA KATASTAR GOSPIĆ
ODJEL ZA KATASTAR NEKRETNINA GOSPIĆ

Prijavni list sastavljen: studeni 2021


PRIJAVNI LIST
ZA ZEMLJIŠNU KNJIGU

Investitor: **GRAD GOSPIĆ**
BUDAČKA ULICA 55, GOSPIĆ, 53000 GOSPIĆ
OIB: 22538763965

Izradio/a:
Marian Vlanić

Odgovorna osoba za obavljanje stručnih geodetskih poslova:
Marian Vlanić

Marian Vlanić
dipl. ing. geod
Ovlašteni inženjer geodezije
URED OVLAŠTENOG INŽENJERA
GEODEZIJE MARIJAN VLANIĆ
Gospić



Geo 192

DOSADAŠNJE STANJE

Redni broj	Broj ZK uloška	Dio ili udio dijela	Prezime i ime odnosno tvrtka ili naziv upisane osobe Prebivalište odnosno sjedište, ulica i kućni broj upisane osobe OIB	Suvlas. dio na dijelu Elažni udio	Broj katastar. čestice	Oznaka zemljišta (Način uporabe katastarske čestice Način uporabe zgrade, kućni broj, Naziv zgrade, Pravo građenja)	Ukupna površina katastarske čestice Površina dijelova katastarske čestice		
							jutro	čhv	ha a m ²
1.	2.	3.	4.	5.	6.	7.	8.		
1	4635	1/1	GRAD GOSPIĆ, BUDAČKA 55 GOSPIĆ		3137	NEPLODNO			14 73
2	4664	1/1	GRAD GOSPIĆ, BUDAČKA 55 GOSPIĆ		3219	ORANICA			9 59
3	4665	1/1	GRAD GOSPIĆ, BUDAČKA 55 GOSPIĆ		3220/1	KUĆA I DVORIŠTE DVORIŠTE KUĆA		4 79	
								1 56	
								6 35	
4	4827	1/1	GRAD GOSPIĆ, BUDAČKA ULICA 55, 53000 Gospić, Hrvatska OIB: 22538763965		3220/2	ORANICA ORANICA		8 35	
								8 35	
5	3897	1/1	ILIĆ MILE, BILAJ 3		3241	VOĆNJAK		33 84	

NOVO STANJE

Broj ZK uloška	Dio ili udio dijela	Prezime i ime odnosno tvrka ili naziv upisane osobe Prebivalište odnosno sjedište, ulica i kućni broj upisane osobe OIB	Suvlas, dio na dijelu Elažni udio	Broj katastar. čestice	Adresa katastarske čestice (naziv ruđine, ulice, trga i sl.)	Način uporabe katastarske čestice Način uporabe zgrade, Adresa zgrade Naziv zgrade Pravo građenja	Površina katastarske čestice ha a m ²
9	10	11	12	13	14	15	16
4635	1/1	GRAD GOSPIĆ, BUDAČKA 55 GOSPIĆ		3137/1	GOSPIĆ	PRIRODNO NEPLODNO ZEMLJIŠTE	14 39
4635	1/1	GRAD GOSPIĆ, BUDAČKA 55 GOSPIĆ		3137/2	GOSPIĆ	PRIRODNO NEPLODNO ZEMLJIŠTE	14 39 34
4664	1/1	GRAD GOSPIĆ, BUDAČKA 55 GOSPIĆ		3219/1	VRTA	ORANICA	9 43 9 43
4664	1/1	GRAD GOSPIĆ, BUDAČKA 55 GOSPIĆ		3219/2	VRTA	ORANICA	16 16
4665	1/1	GRAD GOSPIĆ, BUDAČKA 55 GOSPIĆ		3220/1	VRTA	DVORIŠTE	2 93 2 93
4665	1/1	GRAD GOSPIĆ, BUDAČKA 55 GOSPIĆ		3220/4	VRTA	DVORIŠTE	3 42 3 42
4827	1/1	GRAD GOSPIĆ, BUDAČKA ULICA 55, 53000 Gospić, Hrvatska OIB: 22538763965		3220/2	GOSPIĆ	ORANICA	5 98 5 98
4827	1/1	GRAD GOSPIĆ, BUDAČKA ULICA 55, 53000 Gospić, Hrvatska OIB: 22538763965		3220/5	GOSPIĆ	ORANICA	2 37 2 37
3897	1/1	ILJČ MILE, BILAJ 3		3241/1	BAŠTA	VOĆNJAK	33 26 33 26
3897	1/1	ILJČ MILE, BILAJ 3		3241/2	BAŠTA	VOĆNJAK	58 58

DOSADAŠNJE STANJE

Redni broj	Broj ZK uloška	Dio ili udio dijela	Prezime i ime odnosno tvrtka ili naziv upisane osobe Prebivalište odnosno sjedište, ulica i kućni broj upisane osobe OIB	Svlas. dio na dijelu Etažni udio	Broj katastar. čestice	Oznaka zemljišta (Način uporabe katastarske čestice Način uporabe zgrade, kućni broj, Naziv zgrade, Pravo građenja)	Ukupna površina katastarske čestice Površina dijelova katastarske čestice		
							jutro	čhv	ha a m ²
1	2	3	4	5	6	7	8		
6	2982	1/1	Rukavina Marija, ULICA SVETOG JOSIPA 5, Lički Osik 53000 Gospić, Hrvatska OIB: 25587607453		3242/4	KUĆA DVORIŠTE VOĆNJAK DVORIŠTE KUĆA VOĆNJAK			5 00
									49
									8 16
									13 65
7	503	1/1	DRAGOSAVAC JOVO, VREBAC		3243	ŠUMA			4 54
8	4172	4/72	NARANČIĆ MARKO, OBILIČEV VENAC 7/9, NIŠ, SRBIJA		3244	KUĆA BR. 4. DVORIŠTE I ORANICA DVORIŠTE KUĆA BR. 4.			2 58
		1/72	CRNOKRAK MIRO, BANA IVANA MAŽURANIĆA 34, ŠIBENIK					2 60	
		1/72	BOGDANOVIĆ MIRJANA, M.GRČIĆA 19, NOVI SAD					5 18	
		2/72	NARANČIĆ VESNA, M.TITA BB, PREGRADA						
		2/72	SEŠAR NEDA, KANIŠKA 8, GOSPIĆ						
		2/72	MIRIĆ LJILJANA, P.ŠNJARIĆA 10, KORENICA						
		18/72	MANDARIĆ MIRJANA, VREBAC 97						
		44/72	BRKLJAČIĆ KATA, GOSPIĆ KANIŽA GOSPIĆKA KANIŽA 50 OIB: 08913845771						

NOVO STANJE							
Broj ZK udjela	Dio ili udio dijela	Prezime i ime odnosno tvrka ili naziv upisane osobe Prebivalište odnosno sjedište, ulica i kućni broj upisane osobe OIB	Suvlas. dio na dijelu Elažni udio	Broj katastar. čestice	Adresa katastarske čestice (naziv rudine, ulice, trga i sl.)	Način uporabe katastarske čestice Način uporabe zgrade, Adresa zgrade Naziv zgrade Pravo građenja	Površina katastarske čestice ha a m ²
9	10	11	12	13	14	15	16
2982	1/1	Rukavina Marija, ULICA SVETOG JOSIPA 5, Lički Osik 53000 Gospić, Hrvatska OIB: 25567607453		3242/4	GOSPIĆ	DVORIŠTE	5 00
						KUĆA	49
						VOĆNJAK	8 13
							13 62
2982	1/1	Rukavina Marija, ULICA SVETOG JOSIPA 5, Lički Osik 53000 Gospić, Hrvatska OIB: 25567607453		3242/5	GOSPIĆ	VOĆNJAK	03
							03
503	1/1	DRAGOSAVAC JOVO, VREBAC		3243/1	GOSPIĆ	ŠUMA	3 26
							3 26
503	1/1	DRAGOSAVAC JOVO, VREBAC		3243/2	GOSPIĆ	ŠUMA	1 28
							1 28
4172	4/72	NARANČIĆ MARKO, OBILIČEV VENAC 7/9, NIŠ, SRBIJA		3244/1	GOSPIĆ	DVORIŠTE	2 58
	1/72	CRNOKRAK MIRO, BANA IVANA MAŽURANIĆA 34, ŠIBENIK				KUĆA BR. 4.	2 46
	1/72	BOGDANOVIĆ MIRJANA, M.GRČIĆA 19, NOVI SAD					5 04

DOSADAŠNJE STANJE

Redni broj	Broj ZK uloška	Dio ili udio dijela	Prezime i ime odnosno tvrtka ili naziv upisane osobe Prebivalište odnosno sjedište, ulica i kućni broj upisane osobe OIB	Suvlas. dio na dijelu Etažni udio	Broj katastar. čestice	Oznaka zemljišta (Način uporabe katastarske čestice Način uporabe zgrade, kućni broj, Naziv zgrade, Pravo građenja)	Ukupna površina katastarske čestice Površina dijelova katastarske čestice		
							Jutro	čhv	ha a m ²
1.	2.	3.	4.	5.	6.	7.	8.		
9	2123	44/72	NARANČIĆ ĐURO, BILAJSKA 4, GOSPIĆ		3245	ORANICA ORANICA			3 42
		4/72	NARANČIĆ MARKO, OBILIČEV VENAC 7/9, NIŠ, SRBIJA						3 42
		1/72	CRNOKRAK MIRO, BANA IVANA MAŽURANIĆA 34, ŠIBENIK						
		1/72	BOGDANOVIĆ MIRJANA, M. GRČIĆA 19, NOVI SAD						
		2/72	NARANČIĆ VESNA, M. TITA 88, PREGRADA						
		2/72	SEŠAR NEDA, KANIŠKA 8, GOSPIĆ						
		2/72	MIRIĆ LJILJANA, P. ŠNJARIĆA 10, KORENICA						
		16/72	MANDARIĆ MIRJANA, VREBAC 97						

NOVO STANJE

Broj ZK uložica	Dio ili udio dijela	Prezime i ime odnosno tvrka ili naziv upisane osobe Prebivalište odnosno sjedište, ulica i kućni broj upisane osobe	Suvlas. dio na dijelu Elažni udio	Broj katastar. čestice	Adresa katastarske čestice (naziv rudine, ulice, trga i sl.)	Način uporabe katastarske čestice Način uporabe zgrade, Adresa zgrade Naziv zgrade Pravo građenja	Površina katastarske čestice ha a m ²
9	10	11	12	13	14	15	16
	2/72	NARANČIĆ VESNA, M.TITA BB, PREGRADA					
	2/72	SESAR NEDA, KANIŠKA 8, GOSPIĆ					
	2/72	MIRIĆ LJILJANA, P.ŠNJARIĆA 10,					
	16/72	MANDARIĆ MIRJANA, VREBAC 97					
	44/72	BRKLJAČIĆ KATA, GOSPIĆ KANIŽA GOSPIČKA KANIŽA 50 OIB: 08913845771					
4172	4/72	NARANČIĆ MARKO, OBILIČEV VENAC 7/9, NIŠ, SRBIJA		3244/2	GOSPIĆ	DVORIŠTE	14
	1/72	CRNOKRAK MIRO, BANA IVANA MAŽURANIĆA 34, ŠIBENIK					14
	1/72	BOGDANOVIĆ MIRJANA, M.GRČIĆA 19, NOVI SAD					
	2/72	NARANČIĆ VESNA, M.TITA BB, PREGRADA					
	2/72	SESAR NEDA, KANIŠKA 8, GOSPIĆ					
	2/72	MIRIĆ LJILJANA, P.ŠNJARIĆA 10,					
	16/72	MANDARIĆ MIRJANA, VREBAC 97					
	44/72	BRKLJAČIĆ KATA, GOSPIĆ KANIŽA GOSPIČKA KANIŽA 50 OIB: 08913845771					
2123	44/72	NARANČIĆ ĐURO, BILAJSKA 4, GOSPIĆ		3245/1	GOSPIĆ	ORANICA	2 83

DOSADAŠNJE STANJE

Redni broj	Broj ZK uložka	Dio ili udio dijela	Prezime i ime odnosno tvrtka ili naziv upisane osobe Prebivalište odnosno sjedište, ulica i kućni broj upisane osoba OIB	Suvlas. dio na dijelu Etažni udio	Broj katastar. čestice	Oznaka zemljišta (Način uporabe katastarske čestice Način uporabe zgrade, kućni broj, Naziv zgrade, Pravo građenja)	Ukupna površina katastarske čestice Površina dijelova katastarske čestice		
							Jutro	čhv 8	ha a m ²
1	2	3	4	5	6	7			
10	868	1/1	GRAD GOSPIĆ, BUDAČKA 65. GOSPIĆ		3246	KUĆA I DVORIŠTE DVORIŠTE KUĆA			2 47 87 3 34

DOSADAŠNJE STANJE								
Redni broj	Broj ZK uloška	Dio ili udio dijela	Prezime i ime odnosno tvrtka ili naziv upisane osobe Prebivalište odnosno sjedište, ulica i kućni broj upisane osobe OIB	Suvlas. dio na dijelu Etažni udio	Broj katastar. čestice	Oznaka zemljišta (Način uporabe katastarske čestice Način uporabe zgrade, kućni broj, Naziv zgrade, Pravo građenja)	Ukupna površina katastarske čestice Površina dijelova katastarske čestice	
							jutro	čhv ha a m ²
1	2	3	4	5	6	7	8	
11	4717	1/1	JAVNO DOBRO U OPĆOJ UPORABI U VLASNIŠTVU REPUBLIKE HRVATSKE S PRAVOM UPRAVLJANJA HRVATSKIH CESTA D.O.O., ZAGREB		3366	ULICA GOSPIĆ		48 12
							Σ(Σ)=	1 51 11
							Δ(Σ)+=	00

NOVO STANJE							
Broj ZK uloška	Dio ili udio dijela	Prezime i ime odnosno tvrka ili naziv upisane osobe Prebivalište odnosno sjedište, ulica i kućni broj upisane osobe OIB	Suvlas. dio na dijelu Etažni udio	Broj katastar. čestice	Adresa katastarske čestice (naziv ruđina, ulice, trga i sl.)	Način uporabe katastarske čestice Način uporabe zgrade, Adresa zgrade Naziv zgrade Pravo građenja	Površina katastarske čestice ha a m ²
9	10	11	12	13	14	15	16
4717	1/1	JAVNO DOBRO U OPĆOJ UPORABI U VLASNIŠTVU REPUBLIKE HRVATSKE S PRAVOM UPRAVLJANJA HRVATSKIH CESTA D.O.O., ZAGREB		3366/1	GOSPIĆ, ULICA KRALJA PETRA KREŠIMIRA	PUT	45 33
4717	1/1	JAVNO DOBRO U OPĆOJ UPORABI U VLASNIŠTVU REPUBLIKE HRVATSKE S PRAVOM UPRAVLJANJA HRVATSKIH CESTA D.O.O., ZAGREB		3366/2	GOSPIĆ, ULICA KRALJA PETRA KREŠIMIRA	PUT	45 33 2 79
							2 79
							Σ(Σ)= 1 51 11



URED OVLAŠTENOG INŽENJERA GEODEZIJE

Marijan Vianić dipl.ing.geod.
Nikole Tesle 7, Gospić
Tel. +385 53 572 455 / Mob. +385 98 445 302
e-mail: marijan.vianic7@gmail.com

IBAN HR123400091160111689
OIB 1685128730

Investitor:
GRAD GOSPIĆ
Budačka 55, Gospić, 53000 Gospić
OIB 22538763965

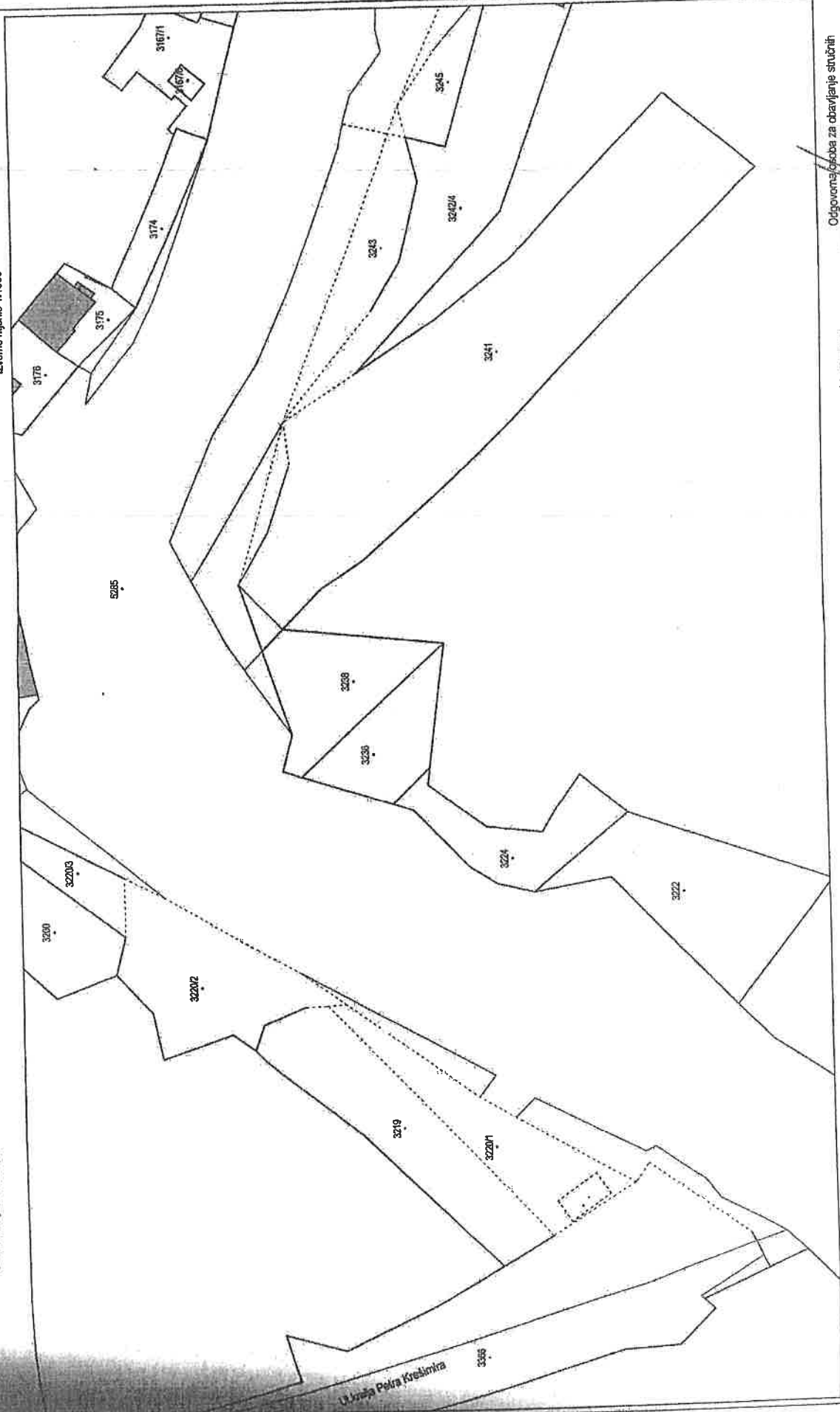
KOPIJA KATASTARSKOG PLANA

- stanje prije promjene -
Mjerilo 1:750
Izorno mjerilo 1:1000

Katastarska općina: Gospić
MBR: 310743
Detaljni list: 40



LIST 12



Izdvojilo:
Marijan Vianić, dipl.ing.geod.
Gospić, 22. 10. 2021.
Broj elaborata: P-53-2/IP

Odgovorna osoba za obavljanje stručnih
geodetskih poslova:
Marijan Vianić, dipl.ing.geod.
Marijan Vianić
dipl.ing.geod.
Ovlašteni inženjer geodezije
UREĐIO: MARIJAN VIANIĆ
GEODEZIJSKI INŽENJER
GOSPIĆ



URED OVLAŠTENOG INŽENJERA GEODEZIJE

Marjan Vlahnić, dipl.ing.geod.

Nikole Teske 7, Gospić

TEL.+385 53 572 455 / Mob.+385 98 445 302

e-mail: marjan.vlahnic1@gmail.com

IBAN HR1123400091160111689

OIB 16851289730

Investitor:

GRAD GOSPIĆ

Budačka 55, Gospić, 53000 Gospić

OIB 22538763965

LIST 2/2

Katastarska općina: Gospić

MBR: 310743

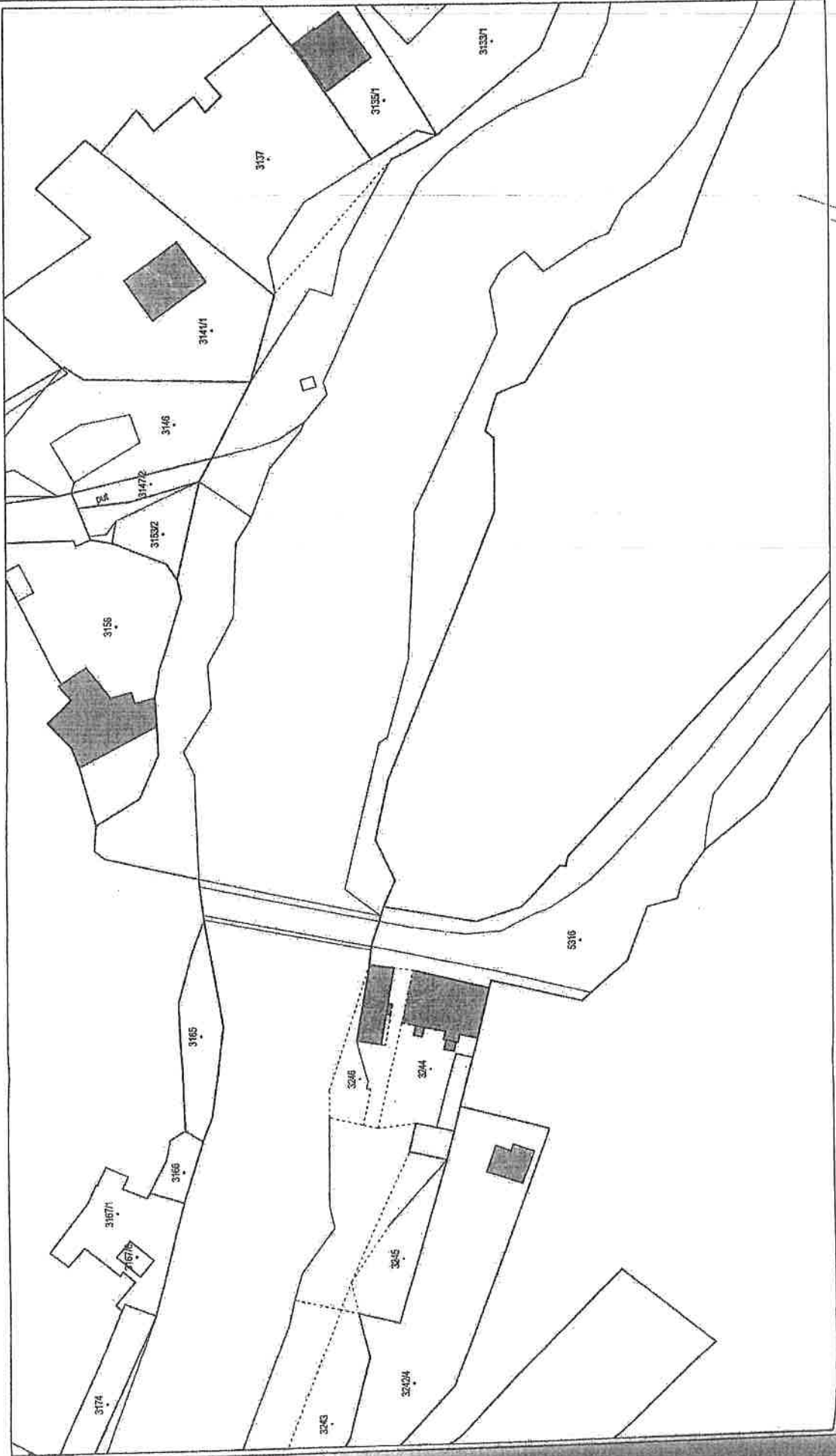
Detaljni list: 40

KOPIJA KATASTARSKOG PLANA

- stanje prije promjene -

Mjerilo 1:750

Izorno mjerilo 1:1000



Izdvojilo:
Marjan Vlahnić, dipl.ing.geod.
Gospić, 22. 10. 2021.
Broj elaborata: P-53-21/P

Marjan Vlahnić
dipl.ing.geod.
Ovlašten inženjer geodezijske
ured Ovlaštenog inženjera
geodezijske "MARJAN VLAHNIĆ"
GOSPIĆ

Odgovorna osoba za obavljatje stručnih
geodetskih poslova:
Marjan Vlahnić, dipl.ing.geod.



URED OVLAŠTENOG INŽENJERA GEODEZIJE

Marijan Vlainić dipl.ing.geod.

Nikole Tesle 7, Gospić

Tel. +385 53 572 455 / Mob. +385 98 445 302

e-mail: marijan.vlainic1@gmail.com

IBAN HR123400091160111669

OIB 16651289730

Investitor:

GRAD GOSPIĆ

Budačka 55, Gospić, 53000 Gospić

OIB 22538763965

LIST 2/2

Katastarska općina: Gospić

MBR: 310743

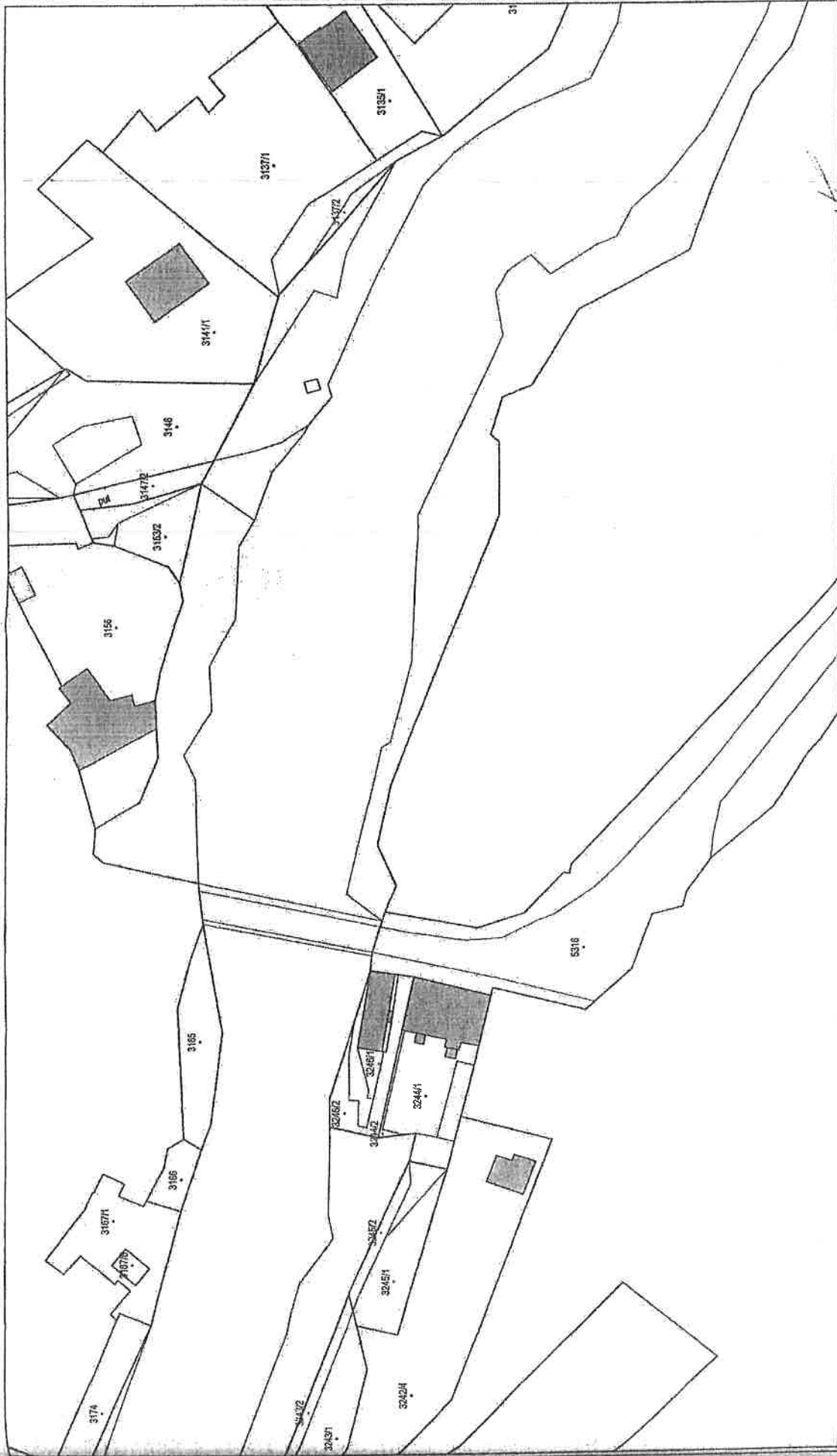
Detaljni list: 40

KOPIJA KATASTARSKOG PLANA

- predloženo novo stanje -

Mjerilo 1:750

Izvorno mjerilo 1:1000



Izdato/la:
Marijan Vlainić, dipl.ing.geod.
Gospić, 22. 10. 2021.
Broj elaborata: P-33-21/P

Marijan Vlainić
dipl. ing. geod.
Ovlašten inženjer geodezije
URED OVLAŠTENOG INŽENJERA
GEODEZIJE MARIJAN VLAJNIĆ
GOSPIĆ

Odgovorna osoba za obavljanje stručnih
geodetskih poslova:
Marijan Vlainić, dipl.ing.geod.



Geo 19/9