

URED OVL. INŽENJERA GEODEZIJE
vl. Zdravko Pavelić, ing. geod.,
Otočac, Bartola Kašića 2, Tel.: 053/771-328
e-mail: uoi.geod@gs.t-com.hr

SNIMAK STVARNOG STANJA naselje Biluća

Mjerilo 1:750

Mjesto i datum:

U Otočcu, studeni 2023.

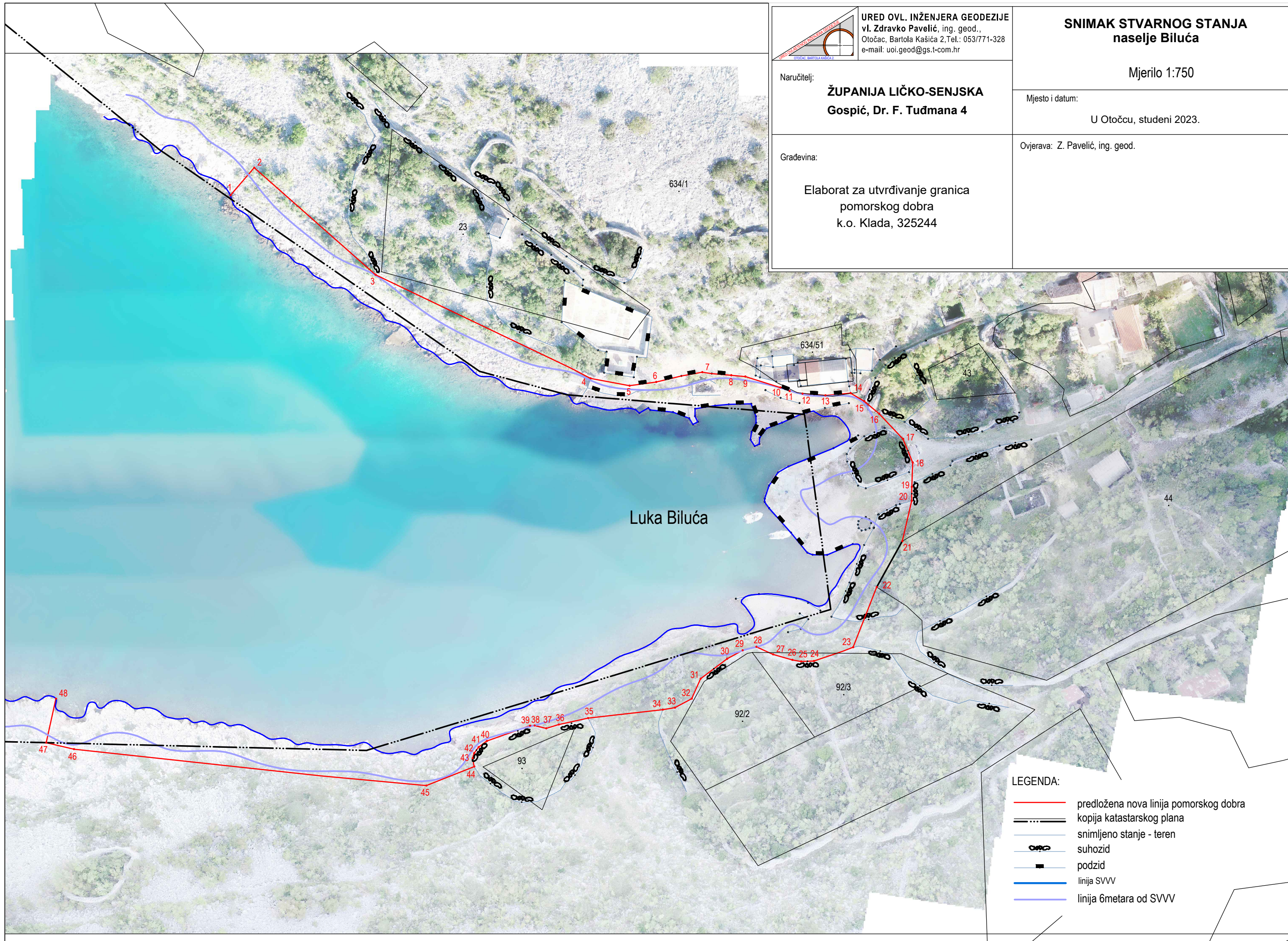
Naručitelj:

**ŽUPANIJA LIČKO-SENJSKA
Gospić, Dr. F. Tuđmana 4**








Gradjevina:

Elaborat za utvrđivanje granica
pomorskog dobra
k.o. Klada, 325244

Ovjerava: Z. Pavelić, ing. geod.



LEGENDA:

-  predložena nova linija pomorskog dobra
-  kopija katastarskog plana
-  snimljeno stanje - teren
-  suhozid
-  podzid
-  linija SVVV
-  linija 6metara od SVVV